



แผนป้องกันและบรรเทาสาธารณภัย

บริเวณสถานที่กำจัดขยะมูลฝอย พื้นที่เชิงเขาทอง
หมู่ที่ 5 บ้านหนองจอก ตำบลแก่งเสี้ยน
อำเภอเมืองกาญจนบุรี จังหวัดกาญจนบุรี

2566

งานป้องกันและบรรเทาสาธารณภัย



งานป้องกันและบรรเทาสาธารณภัย
องค์การบริหารส่วนตำบลแก่งเสี้ยน



ประกาศองค์การบริหารส่วนตำบลแก่งเสี้ยน
เรื่อง ประกาศใช้แผนป้องกันและบรรเทาสาธารณภัย สถานที่กำจัดขยะมูลฝอย
บริเวณพื้นที่เชิงเขาทอง หมู่ที่ ๕ บ้านหนองจอก ตำบลแก่งเสี้ยน

ด้วย พื้นที่รับผิดชอบขององค์การบริหารส่วนตำบลแก่งเสี้ยน มีสถานที่กำจัดขยะมูลฝอย บริเวณพื้นที่เชิงเขาทอง หมู่ที่ ๕ บ้านหนองจอก ตำบลแก่งเสี้ยน จำนวน ๑ แห่ง ซึ่งปัจจุบันสถานที่กำจัดขยะมูลฝอย บริเวณพื้นที่เชิงเขาทอง มีขยะมูลฝอยที่ยังไม่ได้กำจัดในพื้นที่จำนวนมาก ประกอบกับช่วงฤดูร้อนได้มีเหตุไฟป่าเกิดขึ้นในพื้นที่ และกำลังเข้าสู่ช่วงฤดูฝน อาจส่งผลให้เกิดอุทกภัยน้ำไหลหลากชะน้ำเสียจากขยะลงสู่พื้นที่แหล่งน้ำธรรมชาติ และอาจเป็นสาเหตุในการเกิดโรคระบาดหรือสร้างความความเดือดร้อนแก่ประชาชนในพื้นที่ได้

ดังนั้น เพื่อเป็นการป้องกันสาธารณภัยที่จะเกิดขึ้นบริเวณสถานที่กำจัดขยะมูลฝอย บริเวณพื้นที่เชิงเขาทอง หมู่ที่ ๕ บ้านหนองจอก องค์การบริหารส่วนตำบลแก่งเสี้ยน โดยผู้อำนวยการท้องถิ่น ตามพระราชบัญญัติป้องกันและบรรเทาสาธารณภัย พ.ศ. ๒๕๕๐ จึงได้จัดทำแผนป้องกันและบรรเทาสาธารณภัย สถานที่กำจัดขยะมูลฝอย บริเวณพื้นที่เชิงเขาทอง หมู่ที่ ๕ บ้านหนองจอก ตำบลแก่งเสี้ยน ขึ้น เพื่อเป็นแนวทางในการดำเนินการป้องกันและสาธารณภัยที่อาจเกิดขึ้นในพื้นที่ต่อไป

จึงประกาศให้ทราบโดยทั่วกัน

ประกาศ ณ วันที่ ๒๘ เดือนมิถุนายน พ.ศ. ๒๕๖๖

(นายจ๊กกฤษ มหากิจวรกุล)
นายกองค์การบริหารส่วนตำบลแก่งเสี้ยน

คำนำ

ด้วย พื้นที่รับผิดชอบขององค์การบริหารส่วนตำบลแก่งเสี้ยน มีสถานที่กำจัดขยะมูลฝอย บริเวณพื้นที่เชิงเขาทอง หมู่ที่ ๕ บ้านหนองจอก ตำบลแก่งเสี้ยน จำนวน ๑ แห่ง ซึ่งปัจจุบันสถานที่กำจัดขยะมูลฝอย บริเวณพื้นที่เชิงเขาทอง มีขยะมูลฝอยที่ยังไม่ได้กำจัดในพื้นที่จำนวนมาก ประกอบกับช่วงฤดูร้อนได้มีเหตุไฟป่าเกิดขึ้นในพื้นที่ และกำลังเข้าสู่ช่วงฤดูฝน อาจส่งผลให้เกิดอุทกภัยน้ำไหลหลากชะน้ำเสียจากขยะลงสู่พื้นที่แหล่งน้ำธรรมชาติ และอาจเป็นสาเหตุในการเกิดโรคระบาดหรือสร้างความเดือดร้อนแก่ประชาชนในพื้นที่ได้

ดังนั้น องค์การบริหารส่วนตำบลแก่งเสี้ยน จึงได้จัดทำแผนป้องกันและบรรเทาสาธารณภัย สถานที่กำจัดขยะมูลฝอย บริเวณพื้นที่เชิงเขาทอง หมู่ที่ ๕ บ้านหนองจอก ตำบลแก่งเสี้ยน อำเภอเมืองกาญจนบุรี จังหวัดกาญจนบุรีขึ้น เพื่อเป็นแนวทางปฏิบัติการป้องกันและบรรเทาสาธารณภัย การเตรียมความพร้อม การแจ้งเตือนภัย และการดำเนินการช่วยเหลือให้แก่หน่วยงาน ในระดับท้องถิ่นร่วมกับหน่วยงานต่างๆ ในพื้นที่รับผิดชอบและพื้นที่ข้างเคียง ตั้งแต่ก่อนเกิดภัย ขณะเกิดภัย และภายหลังเกิดภัย ให้ถูกต้องตามกฎระเบียบที่เกี่ยวข้อง

องค์การบริหารส่วนตำบลแก่งเสี้ยน
อำเภอเมืองกาญจนบุรี จังหวัดกาญจนบุรี

สารบัญ

เรื่อง	หน้า
ส่วนที่ ๑ สภาพทั่วไป	
๑. สภาพทั่วไปและข้อมูลพื้นฐาน	
๑.๑ ที่ตั้งของตำบลแก่งเสี้ยน	๑
๑.๒ ลักษณะภูมิประเทศ	๒
๑.๓ ลักษณะภูมิอากาศ	๒
๑.๔ ด้านการเมือง/การปกครอง	๒
๑.๕ จำนวนประชากร	๓
๑.๖ ระบบบริการพื้นฐาน	๓
๑.๗ การเกษตร	๓
๑.๘ ทรัพยากรธรรมชาติ	๔
ส่วนที่ ๒ ข้อมูลพื้นฐาน และสภาพปัญหาปัจจุบันของสถานที่กำจัดขยะมูลฝอยฯ	
- สภาพพื้นที่ของสถานที่กำจัดขยะมูลฝอย	๕
- สภาพปัญหาปัจจุบันของพื้นที่บ่อขยะเชิงเขาทอง ที่มีผลต่อการเกิดเหตุสาธารณสุขภัย	๖
ส่วนที่ ๓ การแก้ไข/แผนป้องกันและบรรเทาสาธารณสุขภัย	
๑. ขอบเขตสาธารณสุขภัย	๙
๒. ระดับการจัดการสาธารณสุขภัย	๙
๓. องค์กรปฏิบัติในการป้องกันและบรรเทาสาธารณสุขภัยฯ	๙
๔. แนวทางการป้องกันและบรรเทาสาธารณสุขภัยสถานที่กำจัดขยะมูลฝอย บริเวณพื้นที่เชิงเขาทอง	๑๐

ส่วนที่ ๑ สภาพทั่วไป

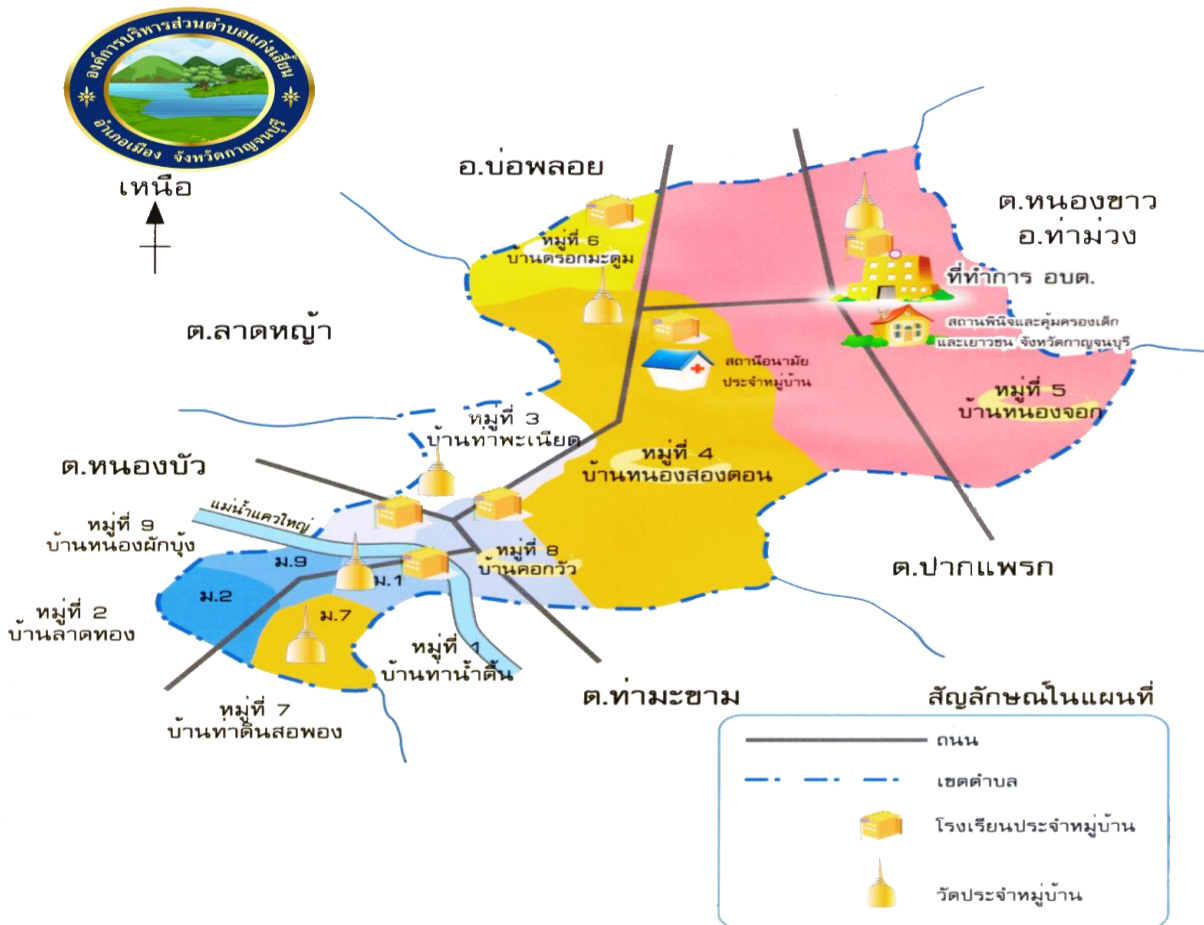
๑. สภาพทั่วไปและข้อมูลพื้นฐาน

๑.๑ ที่ตั้งของตำบลแก่งเสี้ยน

ตำบลแก่งเสี้ยน ตั้งอยู่ในเขตอำเภอเมืองกาญจนบุรี มีระยะทางห่างจากจังหวัดกาญจนบุรี ประมาณ ๑๕ กิโลเมตรทางทิศตะวันตก ในพื้นที่ตำบลแก่งเสี้ยนมีเขตการปกครองทั้งสิ้นจำนวน ๙ หมู่บ้าน อยู่ในเขตเทศบาลตำบลแก่งเสี้ยนจำนวน ๕ หมู่บ้าน และอยู่ในเขตการปกครองขององค์การบริหารส่วนตำบลแก่งเสี้ยนจำนวน ๔ หมู่บ้าน โดยตำบลแก่งเสี้ยนที่อยู่ในเขตการปกครองขององค์การบริหารส่วนตำบลแก่งเสี้ยน มีอาณาเขตพื้นที่อยู่ติดกับท้องถิ่นใกล้เคียง ดังนี้

อาณาเขตทิศเหนือ	ติดต่อกับ ตำบลหนองกุ่ม อำเภอบ่อพลอย จังหวัดกาญจนบุรี
อาณาเขตทิศตะวันออก	ติดต่อกับ ตำบลปากแพรก อำเภอเมือง จังหวัดกาญจนบุรี
อาณาเขตทิศตะวันตก	ติดต่อกับ ตำบลลาดหญ้า อำเภอเมือง จังหวัดกาญจนบุรี
อาณาเขตทิศใต้	ติดต่อกับ ตำบลท่ามะขาม อำเภอเมือง จังหวัดกาญจนบุรี

โดยตำบลแก่งเสี้ยน ที่อยู่ในเขตการปกครองขององค์การบริหารส่วนตำบลแก่งเสี้ยน อยู่ห่างจากที่ว่าการอำเภอเมืองกาญจนบุรี จังหวัดกาญจนบุรี เป็นระยะทางประมาณ ๑๕ กิโลเมตร



พื้นที่ตำบลแก่งเสี้ยน

ตำบลแก่งเสี้ยน ในเขตการปกครองขององค์การบริหารส่วนตำบลแก่งเสี้ยน มีพื้นที่ตามประกาศกระทรวงมหาดไทยประมาณ ๕๔,๗๐๐ ไร่ หรือ ๘๗.๕๒ ตารางกิโลเมตร เป็นเขตการปกครององค์การบริหารส่วนตำบลแก่งเสี้ยน เป็นตำบลขนาดกลาง โดยมีเนื้อที่แยกเป็น

ตารางที่ ๑ แสดงพื้นที่ตำบลในเขตการปกครองขององค์การบริหารส่วนตำบลแก่งเสี้ยน

หมู่ที่	ชื่อหมู่บ้าน	เนื้อที่ (ไร่)	อันดับพื้นที่
๔	หมู่บ้านหนองสองตอน	๓๐,๐๐๐	๑
๕	หมู่บ้านหนองจอก	๑๓,๐๐๐	๒
๖	บ้านตรอกมะตูม	๑๐,๐๐๐	๓
๗	บ้านท่าดินสอพอง	๑,๗๐๐	๔

๑.๒ ลักษณะภูมิประเทศ

สภาพพื้นที่ทั่วไปของตำบลแก่งเสี้ยน ในเขตการปกครองขององค์การบริหารส่วนตำบลแก่งเสี้ยน ส่วนมากอยู่ในเขตที่ราชพัสดุ โดยกองทัพบกเป็นผู้ดูแลพื้นที่ ปัจจุบันถูกชาวบ้านแผ้วถางทำไร่ทำนาสำหรับปลูกพืชไร่และพืชหมุนเวียนเป็นจำนวนมาก

พื้นที่หมู่ที่ ๔ บ้านหนองสองตอน หมู่ที่ ๕ บ้านหนองจอก หมู่ที่ ๖ บ้านตรอกมะตูม เป็นพื้นที่ราบสลับภูเขา และหมู่ที่ ๗ บ้านท่าดินสอพอง เป็นพื้นที่ราบ ดินแม่ น้ำแควใหญ่ ภูมิประเทศจะมีการลาดเทจากทิศตะวันออกสู่ทิศตะวันตก

๑.๓ ลักษณะภูมิอากาศ

ตำบลแก่งเสี้ยนตั้งอยู่ในภูมิอากาศแบบเมืองร้อนเฉพาะฤดูร้อน มีอากาศแห้งแล้งในช่วงฤดูหนาว มีฝนตกชุกและมีความชื้นสูงในฤดูฝน ได้รับอิทธิพลมาจากลมมรสุมตะวันออกเฉียงเหนือ ทำให้อากาศหนาวเย็นและแห้งแล้ง สำหรับฤดูกาลแบ่งได้เป็น ๓ ฤดู ได้แก่

ฤดูร้อน เริ่มตั้งแต่เดือนกุมภาพันธ์ถึงกลางเดือนพฤษภาคม เป็นช่วงที่ลมมรสุมตะวันออกเฉียงเหนือ ลึกลง และลมฝ่ายใต้พัดมาปกคลุมพื้นที่ทำให้อากาศร้อนอบอ้าวโดยทั่วไปและร้อนจัดในเดือนเมษายน

ฤดูฝน เริ่มตั้งแต่กลางเดือนพฤษภาคมถึงเดือนพฤศจิกายน เป็นช่วงที่ลมมรสุมตะวันตกเฉียงใต้พัดมาปกคลุมพื้นที่ทำให้มีฝนตกในช่วงเวลาดังกล่าว

ฤดูหนาว เริ่มตั้งแต่กลางเดือนพฤศจิกายนถึงเดือนกุมภาพันธ์ ซึ่งเกิดจากลมมรสุมตะวันตกเฉียงเหนือ และความกดอากาศสูงจากประเทศจีนที่แผ่ปกคลุมพื้นที่ทำให้มีอากาศหนาวเย็นและแห้ง

๑.๔ ด้านการเมือง/การปกครอง

ตำบลแก่งเสี้ยน อำเภอเมืองกาญจนบุรี ในเขตการปกครองขององค์การบริหารส่วนตำบลแก่งเสี้ยน แบ่งการปกครองออกเป็น ๔ หมู่บ้าน ดังนี้

หมู่ที่	ชื่อหมู่บ้าน	รายชื่อผู้นำหมู่บ้าน	ตำแหน่ง
๔	บ้านหนองสองตอน	นายประสงค์ ทับขำ	ผู้ใหญ่บ้านหมู่ที่ ๔
๕	บ้านหนองจอก	นางสาวณัฐธัญญา น้อยวิจิตร	ผู้ใหญ่บ้านหมู่ที่ ๕
๖	บ้านตรอกมะตูม	นายสมดุล แซ่จง	ผู้ใหญ่บ้านหมู่ที่ ๖
๗	บ้านท่าดินสอพอง	นางสาวบุญนุช รอดสิน	กำนันตำบลแก่งเสี้ยน

๑.๕ จำนวนประชากร

ตำบลแก่งเสี้ยน ในเขตการปกครองขององค์การบริหารส่วนตำบลแก่งเสี้ยน มีจำนวนประชากรทั้งหมด ๖,๒๖๓ คน แยกเป็นชายจำนวน ๓,๐๔๘ คน หญิงจำนวน ๓,๒๑๕ คน จำนวนครัวเรือนทั้งหมด ๒,๗๓๖ ครัวเรือน รายละเอียดแยกตามหมู่บ้าน ดังนี้

หมู่ที่	บ้าน	จำนวนครัวเรือน	จำนวนประชากร (คน)		
			ชาย	หญิง	รวม
๔	หมู่บ้านหนองสองตอน	๘๔๕	๘๐๓	๘๐๐	๑,๖๐๓
๕	หมู่บ้านหนองจอก	๕๐๙	๕๗๘	๖๐๒	๑,๑๘๐
๖	บ้านตรอกมะตูม	๘๐๑	๑,๐๙๒	๑,๑๖๐	๒,๒๕๒
๗	หมู่บ้านท่าดินสอพอง	๕๘๑	๕๗๕	๖๕๓	๑,๒๒๘
รวม	๔ หมู่บ้าน	๒,๗๓๖	๓,๐๔๘	๓,๒๑๕	๖,๒๖๓

ที่มา : สำนักทะเบียนอำเภอเมืองกาญจนบุรี ข้อมูล ณ เดือนกันยายน ๒๕๖๕

๑.๖ ระบบบริการพื้นฐาน

การคมนาคมขนส่ง

การคมนาคมของตำบลแก่งเสี้ยน เขตการปกครองขององค์การบริหารส่วนตำบลแก่งเสี้ยนเป็นการคมนาคมทางบก มีถนนสายหลักและถนนสายรองที่สำคัญ ดังนี้

- ถนนทางหลวงหมายเลข ๓๓๙๘ สายท่าเพียด – ทุ่งมะสังข์ จำนวน ๑ เส้นทาง ผ่านหมู่ที่ ๔ บ้านหนองสองตอน หมู่ที่ ๕ บ้านหนองจอก และหมู่ที่ ๖ บ้านตรอกมะตูม ระยะทางประมาณ ๑๐ กิโลเมตร
- ถนนทางหลวงหมายเลข ๓๓๐๕ สายท่าน้ำตื้น – เขาปูน จำนวน ๑ เส้นทาง ผ่านหมู่ที่ ๗ บ้านท่าดินสอพอง ระยะทางประมาณ ๒ กิโลเมตร
- ทางหลวงชนบท ๓๑๕๘ แยกโรงเรียนบ้านหนองสองตอน หมู่ที่ ๔ บ้านหนองสองตอน ถึง องค์การบริหารส่วนตำบลแก่งเสี้ยน หมู่ที่ ๕ บ้านหนองจอก ระยะทางประมาณ ๕ กิโลเมตร

การคมนาคมถนนภายในตำบลแก่งเสี้ยน เขตการปกครองขององค์การบริหารส่วนตำบลแก่งเสี้ยนได้รับการพัฒนาเป็นถนนลาดยางแอสฟัลท์ติกฯ และถนนคอนกรีตเสริมเหล็กในเส้นทางสัญจรในหมู่บ้านเป็นส่วนใหญ่ แต่ยังมีบางส่วนที่เป็นถนนลูกรัง

๑.๗ การเกษตร

พื้นที่ตำบลแก่งเสี้ยน ในเขตการปกครองขององค์การบริหารส่วนตำบลแก่งเสี้ยน สามารถปลูกผักหรือพืชไร่หรือพืชสวน ได้หลากหลายชนิด อาทิ

- พืชไร่ เช่น ข้าวโพดเลี้ยงสัตว์ ข้าวโพดหวาน มันสำปะหลัง อ้อยโรงงาน เป็นต้น
- พืชสวน เช่น มะม่วง มะนาว มะกรูด เป็นต้น
- พืชผัก เช่น ผักชี กระเทียม คื่นช่าย เป็นต้น

๑.๘ ทรัพยากรธรรมชาติ

น้ำ

ตำบลแก่งเสี้ยน ในเขตการปกครองขององค์การบริหารส่วนตำบลแก่งเสี้ยน มีทรัพยากรธรรมชาติด้านน้ำ ดังนี้

หมู่ที่	ประเภทแหล่งน้ำ							
	แม่น้ำ (แห่ง)	ห้วย/ลำธาร (แห่ง)	หนองน้ำ/บึง (แห่ง)	ฝาย (แห่ง)	สระ (แห่ง)	บ่อบาดาล (แห่ง)	อ่างเก็บน้ำ (แห่ง)	คลอง (แห่ง)
หมู่ที่ ๔ บ้านหนองสองตอน	-	๓	๓	๒	๒	๑๑	-	-
หมู่ที่ ๕ บ้านหนองจอก	-	๒	-	๓	๕	๑๐	-	-
หมู่ที่ ๖ บ้านตรอกมะตูม	-	๒	-	๓	๑	๑๔	๒	-
หมู่ที่ ๗ บ้านท่าดินสอพอง	๑	-	-	-	๔	๓	-	๑
รวม	๑	๗	๓	๘	๑๒	๓๘	๒	๑

ป่าไม้

ทรัพยากรป่าไม้ในพื้นที่ของตำบลแก่งเสี้ยน ในเขตการปกครองขององค์การบริหารส่วนตำบลแก่งเสี้ยน มีพื้นที่ป่าประมาณ ๑๓,๘๙๔ ไร่ เป็นลักษณะป่าหลายชนิดผสมกันอยู่ตามธรรมชาติ ได้แก่ ป่าดิบแล้ง มักพบตามที่ราบลุ่มและริมห้วย ซึ่งมีลักษณะผสมกันอยู่ระหว่างป่าดิบแล้งและป่าดิบชื้น ป่าเต็งรัง มักพบในพื้นที่บริเวณยอดเขาที่มีความสูงไม่มากนัก และป่าเบญจพรรณมักพบติดต่อกับป่าเต็งรัง และอยู่ในระดับที่ต่ำกว่า สภาพป่าส่วนใหญ่มีสภาพป่าอุดมสมบูรณ์ พันธุ์ไม้ที่สำคัญ ได้แก่ ป่าสัก ส่วนไม้พื้นล่าง ได้แก่ ไม้ไผ่ เถาวัลย์ และหญ้าชนิดต่างๆ

ภูเขา

พื้นที่ตำบลแก่งเสี้ยน ในเขตการปกครองขององค์การบริหารส่วนตำบลแก่งเสี้ยน มีลักษณะพื้นที่ราบสลับภูเขา โดยมีภูเขาที่สำคัญ คือ เขาใหญ่ ที่อยู่ในพื้นที่ หมู่ที่ ๔ บ้านหนองสองตอน

ทรัพยากรธรรมชาติที่สำคัญขององค์การบริหารส่วนตำบลแก่งเสี้ยน

ในเขตพื้นที่รับผิดชอบขององค์การบริหารส่วนตำบลแก่งเสี้ยน มีทรัพยากรธรรมชาติที่สำคัญ ดังนี้


ทรัพยากรธรรมชาติ	สถานที่
ป่าไม้	พื้นที่ป่าไม้ประมาณ ๑๓,๘๙๔ ไร่ โดยพื้นที่ป่าไม้ที่สำคัญ คือ หมู่ที่ ๔ บ้านหนองสองตอน และหมู่ที่ ๕ บ้านหนองจอก
น้ำ	มีแม่น้ำแควใหญ่ ไหลผ่านในพื้นที่หมู่ที่ ๗ บ้านท่าดินสอพอง
ถ้ำ	ในพื้นที่องค์การบริหารส่วนตำบลแก่งเสี้ยน มีถ้ำ ที่เรียกกันว่า ถ้ำเล็ก ถ้ำใหญ่ อยู่ในพื้นที่วัดถ้ำขุนไกร

ส่วนที่ ๒

ข้อมูลพื้นฐาน และสภาพปัญหาปัจจุบันของสถานที่กำจัดขยะมูลฝอย บริเวณพื้นที่เชิงเขาทอง หมู่ที่ ๕ บ้านหนองจอก

สภาพพื้นที่ของสถานที่กำจัดขยะมูลฝอย

สถานที่กำจัดขยะมูลฝอยพื้นที่เชิงเขาทอง ในพื้นที่องค์การบริหารส่วนตำบลแก่งเสี้ยน ตั้งอยู่บ้านหนองจอก หมู่ที่ ๕ ตำบลแก่งเสี้ยน อำเภอเมืองกาญจนบุรี จังหวัดกาญจนบุรี ตำแหน่งพิกัดทางภูมิศาสตร์ของสถานที่ X : ๑๔.๐๙๗๑๓ Y : ๙๙.๕๔๔๙๕ ประเภทที่ดินเป็นที่ราชพัสดุ ทิศเหนือ ทิศตะวันตก ทิศตะวันออกติดต่อกับพื้นที่เกษตรกรรม และทิศใต้ติดเขาทอง ไม่มีแนวรั้วโดยรอบ มีอาคารโรงงานคัดแยกขยะ อาคารเก็บเชื้อเพลิงขยะ และบ้านพักคนงาน มีระบบไฟฟ้าและระบบน้ำใช้ยังเข้าไม่ถึงพื้นที่โดยรอบมีการใช้ประโยชน์ที่ดินเพื่อเกษตรกรรม



สถานที่กำจัดขยะมูลฝอยพื้นที่เชิงเขาทอง ในพื้นที่องค์การบริหารส่วนตำบลแก่งเสี้ยน

พื้นที่บ่อขยะบริเวณเชิงเขาทอง ตำบลแก่งเสี้ยน อำเภอเมือง จังหวัดกาญจนบุรี เป็นพื้นที่รับผิดชอบขององค์การบริหารส่วนตำบลแก่งเสี้ยน มีเนื้อที่ประมาณ ๕๓ ไร่ เดิมเป็นพื้นที่ที่กองพลที่ ๑ รักษาพระองค์ ครอบครอง ดูแลและใช้ประโยชน์ ซึ่งทางเทศบาลกาญจนบุรีและองค์กรปกครองส่วนท้องถิ่นอื่นๆ อีก ๑๖ แห่ง ได้นำขยะมูลฝอยมาเทกองกลางแจ้งตั้งแต่ปี พ.ศ. ๒๕๒๙ ข้อมูลขยะมูลฝอยตกค้าง จากข้อมูลกรมควบคุมมลพิษ ระบุว่า ปีพ.ศ. ๒๕๕๘ จังหวัดกาญจนบุรีอยู่ในกลุ่มจังหวัดที่มีขยะตกค้างตั้งแต่ ๕๐๐,๐๐๐ - ๑,๐๐๐,๐๐๐ ตัน จากข้อมูลล่าสุด (ปี ๒๕๕๙) พบว่ามีปริมาณขยะสะสมจำนวน ๒๒๒,๙๔๘ ตัน

บริเวณพื้นที่เชิงเขาทองปัจจุบัน เป็นบ่อขยะที่มีการซึ่งใช้วิธีการเทกอง โดยตั้งแต่ปี ๒๕๕๙ - ๒๕๖๓ กองทัพบกดำเนินโครงการบริหารจัดการและจัดการขยะมูลฝอยระหว่างประชาชนกับองค์กรปกครองส่วนท้องถิ่น โดยมีเอกชน ๓ รายเข้ามาดำเนินการคัดแยกขยะทำเชื้อเพลิงขยะ (Refuse Derived Fuel, RDF) ประกอบด้วย ๑) บริษัท สมาร์ท โกลด์ เพาเวอร์ จำกัด กำลังผลิต ๓๐๐ ตันต่อวัน ๒) บริษัท พลังงานทิพย์รีไซเคิล จำกัด กำลังผลิต ๒๐๐ ตันต่อวัน และ ๓) บริษัท สยามวัฒนกิจ จำกัด กำลังผลิต ๑๐๐ ตันต่อวัน ต่อมาในปี ๒๕๖๓

กองทัพบกยูติโครงการบริหารและจัดการขยะมูลฝอยระหว่างประชาชนกับองค์กรปกครองส่วนท้องถิ่น และกันพื้นที่ไว้ประมาณ ๑๕ ไร่ เพื่อให้องค์กรปกครองส่วนท้องถิ่นยังคงสามารถนำขยะมาทิ้ง จนกว่าจังหวัดกาญจนบุรีจะสามารถหาพื้นที่ทิ้งขยะแห่งใหม่ได้ ดังนั้นตั้งแต่ปี ๒๕๖๓ - ๒๕๖๕ องค์กรบริหารส่วนตำบลแก่งเสี้ยน จึงเป็นเจ้าภาพหลักในการบริหารจัดการขยะมูลฝอย กลุ่มพื้นที่ ๑ (Cluster) จังหวัดกาญจนบุรี ซึ่งมีองค์กรปกครองส่วนท้องถิ่นนำขยะมาทิ้งที่บ่อขยะเชิงเขาทอง จำนวน ๒๔ แห่ง ปริมาณรวมประมาณ ๒๕๐-๓๐๐ ตันต่อวัน (ข้อมูล มิถุนายน ๒๕๖๕) โดยใช้เครื่องชั่งน้ำหนักรถเก็บขนขยะจำนวน ๑ เครื่อง สำหรับเก็บรวบรวมปริมาณขยะมูลฝอยที่เข้าสู่ระบบกำจัด และองค์การบริหารส่วนตำบลแก่งเสี้ยน ได้จ้างเหมาบริษัทสยามวิศวกรรม จำกัด บริหารจัดการสถานที่กำจัดขยะมูลฝอยดังกล่าวต่อเนื่องมาจนกระทั่งสิ้นสุดสัญญาในเดือนกันยายน ๒๕๖๕ กอปรกับกองทัพบกได้เปลี่ยนหน่วยทหารครอบครองใช้ประโยชน์ในพื้นที่ตำบลแก่งเสี้ยน รวมถึงพื้นที่บ่อขยะเชิงเขาทองด้วย ซึ่งเดิมอยู่ในความครอบครอง ดูแล และใช้ประโยชน์ของกองพลที่ ๑ รักษาพระองค์ และต่อมาได้มอบพื้นที่ดังกล่าวให้กองพลทหารราบที่ ๙ เป็นผู้ครอบครอง ดูแล และใช้ประโยชน์แทน ทำให้องค์การบริหารส่วนตำบลแก่งเสี้ยน ต้องดำเนินการตามกฎหมายเกี่ยวกับการจัดซื้อจัดจ้างและการบริหารพัสดุภาครัฐ เพื่อจ้างเหมาเอกชนบริหารจัดการสถานที่กำจัดขยะมูลฝอยพื้นที่เชิงเขาทอง และปัญหาการตั้งงบประมาณรายจ่ายเพื่อเป็นค่าใช้จ่ายขององค์กรปกครองส่วนท้องถิ่น ต้องได้รับอนุญาตให้ใช้ที่ดินจากกองทัพบกเพื่อดำเนินการกำจัดขยะมูลฝอยโดยชอบด้วยกฎหมาย ทำให้มีพื้นที่บ่อขยะเชิงเขาทองเกิดขยะสะสมตกค้างในห้วงเดือนตุลาคม ๒๕๖๕ ถึงธันวาคม ๒๕๖๕ มากกว่า ๒๒,๕๐๐ ตัน ก่อให้เกิดปัญหาเดือดร้อนแก่ผู้อยู่อาศัยบริเวณใกล้เคียง โดยเฉพาะหมู่ที่ ๕ ทั้งกลิ่นเหม็น น้ำเน่าเสียจากน้ำชะขยะจากกองขยะและรถเก็บขนขยะ เชื้อโรค นก หนู แมลง เป็นต้น จึงเป็นเหตุให้องค์การบริหารส่วนตำบลแก่งเสี้ยนต้องยุติการกำจัดขยะมูลฝอยพื้นที่บ่อขยะเชิงเขาทองชั่วคราว

สภาพปัญหาปัจจุบันของพื้นที่บ่อขยะเชิงเขาทอง ที่มีผลต่อการเกิดเหตุสาธารณภัย

๑. การเกิดสาธารณภัยอัคคีภัย

ด้วยพื้นที่สถานที่กำจัดขยะมูลฝอยบริเวณพื้นที่เชิงเขาทอง หมู่ที่ ๕ บ้านหนองจอก ตำบลแก่งเสี้ยน อำเภอเมืองกาญจนบุรี จังหวัดกาญจนบุรี พื้นที่ด้านทิศใต้ติดกับเขาทอง ประกอบกับลักษณะภูมิอากาศของพื้นที่ตำบลแก่งเสี้ยน ในช่วงฤดูร้อนเริ่มตั้งแต่เดือนกุมภาพันธ์ถึงกลางเดือนพฤษภาคม มีสภาพอากาศที่ร้อนจัด ทำให้เกิดไฟป่าเกิดขึ้นในพื้นที่ได้ ตามสถิติจำนวนการเกิดอัคคีภัยบริเวณพื้นที่สถานที่กำจัดขยะเชิงเขาทองในปีพ.ศ. ๒๕๖๖ ดังนี้

สถิติการเกิดอัคคีภัย	ลักษณะการเกิดอัคคีภัย	ช่วงระยะเวลาเกิดอัคคีภัย
ครั้งที่ ๑	- เกิดไฟป่าบริเวณเขาทอง ซึ่งติดกับพื้นที่บ่อขยะเชิงเขาทอง หมู่ที่ ๕ บ้านหนองจอก - ดำเนินการป้องกันเบื้องต้น โดยใช้รถบรรทุกน้ำดับเพลิงของอบต.แก่งเสี้ยน ฉีดพ่นน้ำป้องกันก่อนไฟป่าลุกลามเข้าพื้นที่บ่อขยะเชิงเขาทอง	ช่วงเดือนมีนาคม พ.ศ. ๒๕๖๖
ครั้งที่ ๒	- เกิดไฟป่าบริเวณเขาทอง ซึ่งติดกับพื้นที่บ่อขยะเชิงเขาทอง หมู่ที่ ๕ บ้านหนองจอก - ดำเนินการป้องกันเบื้องต้น โดยใช้รถบรรทุกน้ำดับเพลิงของอบต.แก่งเสี้ยน ฉีดพ่นน้ำป้องกันก่อนไฟป่าลุกลามเข้าพื้นที่บ่อขยะเชิงเขาทอง	ช่วงเดือนมีนาคม พ.ศ. ๒๕๖๖



การเกิดเหตุไฟป่า บริเวณภูเขาทองติดกับพื้นที่บ่อขยะเชิงเขาทอง หมู่ที่ ๕ บ้านหนองจอก ครั้งที่ ๑



การเกิดเหตุไฟป่า บริเวณภูเขาทองติดกับพื้นที่บ่อขยะเชิงเขาทอง หมู่ที่ ๕ บ้านหนองจอก ครั้งที่ ๒

๒. การเกิดสาธารณภัยอุทกภัย

อ้างอิงตามรายงานผลการศึกษาโครงการเพิ่มประสิทธิภาพระบบกำจัดขยะมูลฝอยแบบครบวงจรขององค์การบริหารส่วนตำบลแก่งเสี้ยน โดยวิทยาลัยการจัดการเพื่อการพัฒนาวิทยาลัยทักษิณ ปี ๒๕๖๖ ที่กล่าวถึงข้อมูลของสำนักงานสิ่งแวดล้อมและควบคุมมลพิษที่ ๘ (มีนาคม ๒๕๖๖) ได้ตรวจสอบบริเวณระบบบำบัดน้ำเสีย พบว่ามีน้ำชะขยะไหลหลากลงสู่พื้นที่ต่ำและระบายลงสู่ร่องระบายน้ำฝนตามธรรมชาติ ค้นดินรอบบ่อพบว่าชำรุดเสียหาย มีน้ำชะขยะไหลล้นออกจากบ่อบำบัดตลอดเวลาและไหลลงสู่ที่ต่ำซึ่งเป็นพื้นที่การเกษตรของประชาชน ในเขตพื้นที่ตำบลหนองขาว อำเภอท่าม่วง จังหวัดกาญจนบุรี และสอดคล้องกับรายงานผลการติดตามตรวจสอบการบริหารจัดการสถานที่กำจัดขยะมูลฝอยของสำนักงานสิ่งแวดล้อมและควบคุมมลพิษที่ ๘ (ราชบุรี) เมื่อวันที่ ๑๖ มีนาคม ๒๕๖๖ พบว่า มีน้ำชะขยะไหลหลากลงสู่พื้นที่ต่ำและระบายลงสู่ร่องระบายน้ำฝนตามธรรมชาติ จึงเก็บตัวอย่างน้ำจำนวน ๓ ตัวอย่าง ผลการตรวจวิเคราะห์คุณภาพน้ำ จุดที่คุณภาพน้ำเกินกว่าค่ามาตรฐานควบคุมการระบายน้ำทิ้งจากสถานที่กำจัดขยะมูลฝอยอย่างถูกหลักสุขาภิบาล ประกอบกับพื้นที่บ่อขยะเชิงเขาทอง หมู่ที่ ๕ บ้านหนองจอก อยู่ห่างจากแหล่งน้ำสาธารณะ แหล่งน้ำที่ใช้เพื่อประโยชน์ของแผ่นดินโดยเฉพาะหรือแหล่งน้ำธรรมชาติ โดยอยู่ห่างห้วยพุ่มหิน ๕๐๐ เมตรและฝายห้วยยายโกย ๑,๐๐๐ เมตร หากเข้าสู่ช่วงฤดูฝนในช่วงกลางเดือนพฤษภาคมถึงเดือนพฤศจิกายน หากเกิดน้ำหลากจากที่สูงลงสู่ที่ต่ำหรือแหล่งน้ำตามธรรมชาติ อาจทำให้เกิดโรคระบาดหรือภัยอื่นๆได้



น้ำชะขยะไหลหลากลงสู่พื้นที่ต่ำและระบายลงสู่ร่องระบายน้ำฝน

ส่วนที่ ๓ การแก้ไข/แผนป้องกันและบรรเทาสาธารณภัย

๑. ขอบเขตสาธารณภัย

ขอบเขตสาธารณภัยตามมาตรา ๔ แห่งพระราชบัญญัติป้องกันและบรรเทาสาธารณภัย พ.ศ. ๒๕๕๐ ดังนี้

“อัคคีภัย วาตภัย อุทกภัย ภัยแล้ง โรคระบาดในมนุษย์ โรคระบาดสัตว์ โรคระบาดสัตว์น้ำ การระบาดของศัตรูพืช ตลอดจนภัยอื่นๆ อันมีผลกระทบต่อสาธารณสุข ไม่ว่าจะเกิดจากธรรมชาติ มีผู้ทำให้เกิดขึ้น อุบัติเหตุ หรือเหตุอื่นใด ซึ่งก่อให้เกิดอันตรายแก่ชีวิต ร่างกายของประชาชน หรือความเสียหายแก่ทรัพย์สินของประชาชน หรือของรัฐ และให้หมายความรวมถึงภัยทางอากาศ และการก่อวินาศกรรมด้วย”

๒. ระดับการจัดการสาธารณภัย

ระดับการจัดการสาธารณภัยเป็นไปตามระดับการจัดการสาธารณภัยของแผนการป้องกันและบรรเทาสาธารณภัยแห่งชาติ พ.ศ. ๒๕๕๘ ทั้งนี้ ขึ้นอยู่กับพื้นที่ จำนวนประชากร ขนาดของภัย ความรุนแรง ผลกระทบ และความซับซ้อนของภัยหรือความสามารถในการจัดการสาธารณภัย ที่ผู้มีอำนาจตามกฎหมาย ใช้ดุลยพินิจในการตัดสินใจเกี่ยวกับความสามารถในการเข้าควบคุมสถานการณ์เป็นหลัก โดยแบ่งเป็น ๔ ระดับ ดังนี้

ระดับการจัดการสาธารณภัยของประเทศ

ระดับ	การจัดการ	ผู้มีอำนาจตามกฎหมาย
๑	สาธารณภัยขนาดเล็ก	ผู้อำนวยการอำเภอ ผู้อำนวยการท้องถิ่น ควบคุมและสั่งการ
๒	สาธารณภัยขนาดกลาง	ผู้อำนวยการจังหวัด ควบคุม สั่งการและบัญชาการ
๓	สาธารณภัยขนาดใหญ่	ผู้บัญชาการป้องกันและบรรเทาสาธารณภัยแห่งชาติ ควบคุม สั่งการและบัญชาการ
๔	สาธารณภัยร้ายแรงอย่างยิ่ง	นายกรัฐมนตรีหรือรองนายกรัฐมนตรีซึ่งนายกรัฐมนตรีมอบหมาย ควบคุม สั่งการและบัญชาการ

ที่มา : แผนการป้องกันและบรรเทาสาธารณภัยแห่งชาติ พ.ศ. ๒๕๕๘

เมื่อเกิดหรือคาดว่าจะเกิดสาธารณภัยขึ้นในพื้นที่ องค์การบริหารส่วนตำบลแก่งเสี้ยน องค์การบริหารส่วนตำบลแก่งเสี้ยน ในฐานะผู้อำนวยการท้องถิ่น ตามพระราชบัญญัติป้องกันและบรรเทาสาธารณภัย พ.ศ. ๒๕๕๐ มาตรา ๒๐ จะเข้าดำเนินการป้องกันและบรรเทาสาธารณภัยในเขตพื้นที่โดยเร็วเป็นลำดับแรก มีอำนาจสั่งการ ควบคุม และกำกับดูแลการปฏิบัติหน้าที่ของเจ้าพนักงานและอาสาสมัคร รวมทั้งติดตามสถานการณ์ที่เกิดขึ้น

๓. องค์การปฏิบัติในการป้องกันและบรรเทาสาธารณภัยองค์การบริหารส่วนตำบลแก่งเสี้ยน

องค์การบริหารส่วนตำบลแก่งเสี้ยน ได้มีคำสั่งการจัดตั้งกองอำนาจการป้องกันและบรรเทาสาธารณภัย องค์การบริหารส่วนตำบลแก่งเสี้ยน ตามคำสั่งองค์การบริหารส่วนตำบลแก่งเสี้ยนที่ ๑๑๑/ ๒๕๕๙ ลงวันที่ ๑๖ มีนาคม ๒๕๕๙ และได้มีการปรับปรุงโดยยกเลิกคำสั่งองค์การบริหารส่วนตำบลแก่งเสี้ยนที่ ๑๑๑/๒๕๕๙ ลงวันที่ ๑๖ มีนาคม ๒๕๕๙ และอาศัยอำนาจตามพระราชบัญญัติป้องกันและบรรเทาสาธารณภัย พ.ศ. ๒๕๕๐ และแผนการป้องกันและบรรเทาสาธารณภัยแห่งชาติ พ.ศ. ๒๕๖๔ - ๒๕๗๐ จัดตั้งกองอำนาจการป้องกันและบรรเทาสาธารณภัยองค์การบริหารส่วนตำบลแก่งเสี้ยน โดยมีองค์ประกอบและอำนาจหน้าที่ ดังนี้

๑. นายกองค้การบริหารส่วนตำบลแก่งเสี้ยน	ผู้อำนวยการ
๒. ปลัดองค์การบริหารส่วนตำบลแก่งเสี้ยน	ผู้ช่วยผู้อำนวยการ
๓. รองนายกองค้การบริหารส่วนตำบลแก่งเสี้ยน คนที่ ๑	กรรมการ
๔. รองนายกองค้การบริหารส่วนตำบลแก่งเสี้ยน คนที่ ๒	กรรมการ
๕. สมาชิกสภาองค์การบริหารส่วนตำบลแก่งเสี้ยน ทุกคน	กรรมการ
๖. กำนันตำบลแก่งเสี้ยน	กรรมการ
๗. ผู้ใหญ่บ้านหมู่ที่ ๔	กรรมการ
๘. ผู้ใหญ่บ้านหมู่ที่ ๕	กรรมการ
๙. ผู้ใหญ่บ้านหมู่ที่ ๖	กรรมการ
๑๐. ประธาน อปพร.	กรรมการ
๑๑. หัวหน้าสำนักปลัด องค์การบริหารส่วนตำบลแก่งเสี้ยน	กรรมการ
๑๒. ผู้อำนวยการกองช่าง องค์การบริหารส่วนตำบลแก่งเสี้ยน	กรรมการ
๑๓. ผู้อำนวยการกองคลัง องค์การบริหารส่วนตำบลแก่งเสี้ยน	กรรมการ
๑๔. นักวิเคราะห์นโยบายและแผนฯ	เลขานุการ
๑๕. ผู้ช่วยนักวิเคราะห์นโยบายและแผน	ผู้ช่วยเลขานุการ

อำนาจหน้าที่

๑. กำหนดนโยบาย แนวทาง แผนงานป้องกันและบรรเทาสาธารณภัย เพื่อลดความเสี่ยงจากสาธารณภัยและสร้างความปลอดภัยในระดับพื้นที่ รวมทั้งสนับสนุนภาคเครือข่ายในการป้องกันและบรรเทาสาธารณภัย

๒. อำนวยการ ปฏิบัติการ เป็นหน่วยเผชิญเหตุ และควบคุมการจัดการสาธารณภัยในพื้นที่ให้เป็นไปด้วยความเรียบร้อย สอดคล้องกับแผนการป้องกันและบรรเทาสาธารณภัยแห่งชาติ

๓. จัดทำแผนปฏิบัติการป้องกันและบรรเทาสาธารณภัย และแผนเผชิญเหตุตามความเสี่ยงภัยในพื้นที่และจัดทำกิจกรรมแผนงานโครงการบรรจุลงในแผนพัฒนาท้องถิ่น เพื่อป้องกันและลดความเสี่ยงจากสาธารณภัย

๔. แนวทางการป้องกันและบรรเทาสาธารณภัยสถานที่กำจัดขยะมูลฝอยบริเวณพื้นที่เชิงเขาทอง

๔.๑ การเกิดสาธารณภัยอัคคีภัย

๔.๑.๑ การปฏิบัติก่อนเกิดภัย

๑. จัดตั้งคำสั่งหรือชุดการทำงานเฝ้าระวังและติดตามสถานการณ์ข้อมูลความเคลื่อนไหวของเหตุการณ์ สาธารณภัยที่อาจจะเกิดขึ้น

๒. ติดตามการรายงานสภาพอากาศปรากฏการณ์ธรรมชาติ ข้อมูลสถานการณ์ และการแจ้งข่าว การเตือนภัยจากกองอำนวยการป้องกันและบรรเทาสาธารณภัยระดับเหนือขึ้นไป และหน่วยงานที่เกี่ยวข้อง เช่น กรมอุตุนิยมวิทยา

๔.๑.๒ การปฏิบัติระหว่างเกิดภัย

๑. การออกประกาศเขตพื้นที่ประสบสาธารณภัย และดำเนินการตามตามพระราชบัญญัติป้องกันและบรรเทาสาธารณภัย พ.ศ. ๒๕๕๐ โดยดำเนินการ ดังนี้

(๑) ให้ผู้บริหารท้องถิ่นในฐานะผู้อำนวยการท้องถิ่น ตามพระราชบัญญัติป้องกันและบรรเทาสาธารณภัย พ.ศ. ๒๕๕๐ รับผิดชอบและปฏิบัติหน้าที่ในการป้องกันและบรรเทาสาธารณภัยในเขตท้องถิ่นของตน และมีหน้าที่ช่วยเหลือผู้อำนวยการจังหวัด และผู้อำนวยการอำเภอตามที่ได้รับมอบหมาย

(๒) ให้ผู้อำนวยการท้องถิ่น มีอำนาจสั่งการ ควบคุม และกำกับดูแลการปฏิบัติหน้าที่ของเจ้าพนักงานและอาสาสมัครให้เป็นไปตามพระราชบัญญัติป้องกันและบรรเทาสาธารณภัย พ.ศ. ๒๕๕๐

(๓) เมื่อเกิดสาธารณภัยในพื้นที่ ให้ผู้อำนวยการท้องถิ่นแห่งพื้นที่นั้นเข้าดำเนินการป้องกันและบรรเทาสาธารณภัยในพื้นที่โดยเร็วเป็นลำดับแรก และแจ้งให้ผู้อำนวยการอำเภอและผู้อำนวยการจังหวัดทราบ ในกรณีที่ผู้อำนวยการท้องถิ่นมีความจำเป็นต้องได้รับความช่วยเหลือจากเจ้าหน้าที่ของรัฐหรือหน่วยงานของรัฐที่อยู่ นอกเขตขององค์กรปกครองส่วนท้องถิ่นแห่งพื้นที่ของตน ให้แจ้งผู้อำนวยการอำเภอ หรือผู้อำนวยการจังหวัด เพื่อสั่งการโดยเร็ว

(๔) เมื่อเกิดสาธารณภัยขึ้น ให้เป็นหน้าที่ของผู้อำนวยการท้องถิ่นซึ่งมีพื้นที่ติดต่อหรือใกล้เคียง กับองค์กรปกครองส่วนท้องถิ่นแห่งพื้นที่นั้น ที่จะสนับสนุนการป้องกันและบรรเทาสาธารณภัยที่เกิดขึ้น

(๕) หากเหตุการณ์สาธารณภัยนั้นเกินขีดความสามารถและศักยภาพของท้องถิ่น ที่จะมีมือกับสาธารณภัย และผู้อำนวยการท้องถิ่นได้รับการสนับสนุน ให้แจ้งผู้อำนวยการอำเภอเพื่อสั่งการให้องค์กรปกครองส่วนท้องถิ่นอื่นในเขตพื้นที่อำเภอให้การสนับสนุนการป้องกันและบรรเทาสาธารณภัยในพื้นที่ประสบสาธารณภัย เพื่อป้องกัน บรรเทา และลดผลกระทบจากสาธารณภัยให้ยุติโดยเร็ว

๔.๑.๓ การปฏิบัติหลังเกิดภัย

๑. สำรวจ ตรวจสอบความเสียหายจากสาธารณภัย รายงานแก่อำเภอ จังหวัดทราบ

๒. ฟื้นฟูความเสียหายจากสาธารณภัย ตามอำนาจหน้าที่

๓. ขอรับความช่วยเหลือจากหน่วยงานอื่น หรือหน่วยงานที่รับผิดชอบในกรณีเกินศักยภาพของหน่วยงาน

๔. สร้างความเข้าใจ แก่ประชาชนและส่วนอื่นๆทราบ

๔.๑.๔ แนวทางการแก้ไขป้องกันสถานที่กำจัดขยะมูลฝอยบริเวณพื้นที่เชิงเขาทอง

๑. จัดทำแนวเขตกันชน (Buffer Zone) โดยปลูกต้นไม้รอบสถานที่กำจัดขยะมูลฝอย

๒. จัดทำรั้วและแนวป้องกันไฟป่ารอบพื้นที่สถานที่กำจัดขยะมูลฝอย

๔.๒ การเกิดสาธารณภัยอุทกภัย

๔.๒.๑ การปฏิบัติก่อนเกิดภัย

๑. จัดตั้งคำสั่งหรือชุดการทำงานเฝ้าระวังและติดตามสถานการณ์ข้อมูลความเคลื่อนไหวของเหตุการณ์ สาธารณภัยที่อาจจะเกิดขึ้น

๒. ติดตามการรายงานสภาพอากาศปรากฏการณ์ธรรมชาติ ข้อมูลสถานการณ์ และการแจ้งข่าว การเตือนภัยจากกองอำนาจการป้องกันและบรรเทาสาธารณภัยระดับเหนือขึ้นไป และหน่วยงานที่เกี่ยวข้อง เช่น กรมอุตุนิยมวิทยา

๔.๒.๒ การปฏิบัติระหว่างเกิดภัย

๑. การออกประกาศเขตพื้นที่ประสบสาธารณภัย และดำเนินการตามตามพระราชบัญญัติป้องกันและบรรเทาสาธารณภัย พ.ศ. ๒๕๕๐ โดยดำเนินการ ดังนี้

(๑) ให้ผู้บริหารท้องถิ่นในฐานะผู้อำนวยการท้องถิ่น ตามพระราชบัญญัติป้องกันและบรรเทา สาธารณภัย พ.ศ. ๒๕๕๐ รับผิดชอบและปฏิบัติหน้าที่ในการป้องกันและบรรเทาสาธารณภัยในเขตท้องถิ่นของตน และมีหน้าที่ช่วยเหลือผู้อำนวยการจังหวัด และผู้อำนวยการอำเภอตามที่ได้รับมอบหมาย

(๒) ให้ผู้อำนวยการท้องถิ่น มีอำนาจสั่งการ ควบคุม และกำกับดูแลการปฏิบัติหน้าที่ของเจ้าพนักงานและอาสาสมัครให้เป็นไปตามพระราชบัญญัติป้องกันและบรรเทาสาธารณภัย พ.ศ. ๒๕๕๐

(๓) เมื่อเกิดสาธารณภัยในพื้นที่ ให้ผู้อำนวยการท้องถิ่นแห่งพื้นที่นั้นเข้าดำเนินการป้องกันและบรรเทาสาธารณภัยในพื้นที่โดยเร็วเป็นลำดับแรก และแจ้งให้ผู้อำนวยการอำเภอและผู้อำนวยการจังหวัดทราบ ในกรณีที่ผู้อำนวยการท้องถิ่นมีความจำเป็นต้องได้รับความช่วยเหลือจากเจ้าหน้าที่ของรัฐหรือหน่วยงานของรัฐที่อยู่ นอกเขตขององค์กรปกครองส่วนท้องถิ่นแห่งพื้นที่ของตน ให้แจ้งผู้อำนวยการอำเภอ หรือผู้อำนวยการจังหวัด เพื่อสั่งการโดยเร็ว

(๔) เมื่อเกิดสาธารณภัยขึ้น ให้เป็นหน้าที่ของผู้อำนวยการท้องถิ่นซึ่งมีพื้นที่ติดต่อหรือใกล้เคียง กับองค์กรปกครองส่วนท้องถิ่นแห่งพื้นที่นั้น ที่จะสนับสนุนการป้องกันและบรรเทาสาธารณภัยที่เกิดขึ้น

(๕) หากเหตุการณ์สาธารณภัยนั้นเกินขีดความสามารถและศักยภาพของท้องถิ่น ที่จะรับมือกับ สาธารณภัย และผู้อำนวยการท้องถิ่นได้รับการสนับสนุน ให้แจ้งผู้อำนวยการอำเภอเพื่อสั่งการให้องค์กรปกครอง ส่วนท้องถิ่นอื่นในเขตพื้นที่อำเภอให้การสนับสนุนการป้องกันและบรรเทาสาธารณภัยในพื้นที่ประสบสาธารณภัย เพื่อป้องกัน บรรเทา และลดผลกระทบจากสาธารณภัยให้ยุติโดยเร็ว

๔.๒.๓ การปฏิบัติหลังเกิดภัย

๑. สำรวจ ตรวจสอบความเสียหายจากสาธารณภัย รายงานแก่อำเภอ จังหวัดทราบ

๒. ฟื้นฟูความเสียหายจากสาธารณภัย ตามอำนาจหน้าที่

๓. ขอรับความช่วยเหลือจากหน่วยงานอื่น หรือหน่วยงานที่รับผิดชอบในกรณีเกินศักยภาพ ของหน่วยงาน

๔. สร้างความเข้าใจ แก่ประชาชนและส่วนอื่นๆทราบ

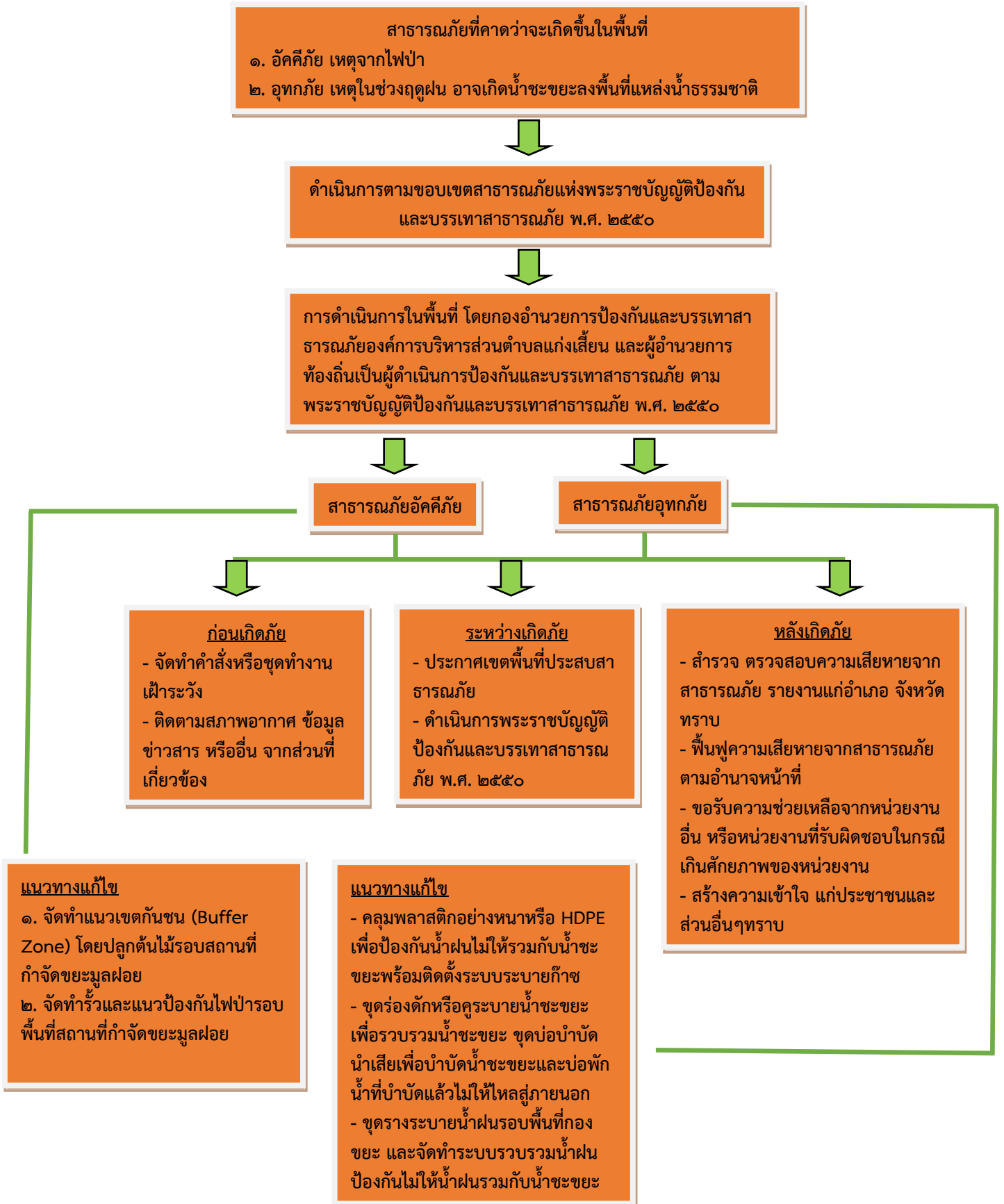
๔.๒.๔ แนวทางการแก้ไขป้องกันสถานที่กำจัดขยะมูลฝอยบริเวณพื้นที่เชิงเขาทอง

- คลุมพลาสติกอย่างหนาหรือHDPE เพื่อป้องกันน้ำฝนไม่ให้รวมกับน้ำชะขยะพร้อมติดตั้ง ระบบระบายน้ำ

- ชุดร่องค้ำหรือคูระบายน้ำชะขยะ เพื่อรวบรวมน้ำชะขยะ ชุดบ่อบำบัดน้ำเสียเพื่อบำบัดน้ำ ชะขยะและบ่อบำบัดน้ำที่บำบัดแล้วไม่ให้ไหลสู่ภายนอก

- ชุดรางระบายน้ำฝนรอบพื้นที่กองขยะ และจัดทำระบบรวบรวมน้ำฝน ป้องกันไม่ให้น้ำฝน รวมกับน้ำชะขยะ

แผนผังการป้องกันและบรรเทาสาธารณภัยสถานที่กำจัดขยะมูลฝอย
บริเวณพื้นที่เชิงเขาทอง หมู่ที่ ๕ บ้านหนองจอก





งานป้องกันและบรรเทาสาธารณภัย
องค์การบริหารส่วนตำบลแก่งเสี้ยน