



**แผนเตรียมการป้องกันและแก้ไขปัญหา  
อุทกภัยและดินโคลนถล่ม  
ประจำปี 2563**

งานป้องกันภัยฝ่ายพลเรือนและระงับอัคคีภัย  
สำนักปลัด องค์การบริหารส่วนตำบลแก่งเสี้ยน

# แผนปฏิบัติการป้องกันและแก้ไขปัญหาอุทกภัย วาตภัย และดินถล่ม องค์การบริหารส่วนตำบลแก่งเสี้ยน ปี ๒๕๖๓

- อ้างอิง ๑. พระราชบัญญัติป้องกันและบรรเทาสาธารณภัย พ.ศ.๒๕๕๐  
๒. แผนการป้องกันและบรรเทาสาธารณภัยแห่งชาติ พ.ศ.๒๕๕๘  
๓. แผนการป้องกันและบรรเทาสาธารณภัยจังหวัดกาญจนบุรี พ.ศ.๒๕๕๘

## ๑. สถานการณ์

กรมอุตุนิยมวิทยาได้มีประกาศ เรื่องการเริ่มต้นฤดูฝนของประเทศไทย พ.ศ.๒๕๖๓ ว่าฤดูฝนของประเทศไทยในปีนี้ได้เริ่มขึ้นแล้ว เมื่อวันที่ ๑๘ พฤษภาคม ๒๕๖๓ เนื่องจากประเทศไทยมีฝนตกชุกต่อเนื่องและครอบคลุมพื้นที่ส่วนใหญ่ของประเทศ ประกอบกับ ทิศทางลมระดับผิวพื้นถึงความสูง ๓.๕ กิโลเมตร ได้เปลี่ยนทิศเป็นลมตะวันตกเฉียงใต้ ซึ่งพัดนำ ความชื้นจากทะเลอันดามันเข้ามาปกคลุมประเทศไทยอย่างต่อเนื่อง และลมชั้นบนตั้งแต่ระดับความสูง ๕.๐ กิโลเมตรขึ้นไป ได้เปลี่ยนทิศเป็นลมตะวันตกเฉียงเหนือปกคลุมประเทศไทย ซึ่งเป็นไปตามเกณฑ์ทางอุตุนิยมวิทยา จึงถือได้ว่าเป็นการเข้าสู่ฤดูฝนของประเทศไทยในปี

สำหรับฤดูฝนของประเทศไทยตอนบนจะสิ้นสุดประมาณกลางเดือนตุลาคม ส่วนภาคใต้ จะมีฝนตกต่อไปอีกถึงเดือนกลางเดือนมกราคม

## ๒. สถานการณ์เฉพาะ

องค์การบริหารส่วนตำบลแก่งเสี้ยน มีพื้นที่ประมาณ ๘๗.๕๒ ตารางกิโลเมตร สภาพพื้นที่ตั้งขององค์การบริหารส่วนตำบลแก่งเสี้ยน อยู่ภายใต้อิทธิพลของลมมรสุมตะวันตกเฉียงใต้ ซึ่งทำให้มีฝนตกชุกกระจายทั่วไป ช่วงระหว่างกลางเดือนพฤษภาคมถึงกลางเดือนตุลาคม ทำให้เกิดน้ำท่วมขัง และน้ำท่วมฉับพลันตามลักษณะภูมิประเทศของแต่ละพื้นที่

องค์การบริหารส่วนตำบลแก่งเสี้ยนแบ่งตามลักษณะพื้นที่ เป็น ๒ ลักษณะ ได้แก่ ๑. พื้นที่ราบสลับภูเขา มีปริมาณฝนตกชุกเนื่องจากมีพื้นที่เป็นป่าเขาสลับพื้นที่ราบระหว่างภูเขา เป็นพื้นที่เสี่ยงที่คาดว่าจะประสบปัญหาวาตภัย ดินถล่ม น้ำท่วมขัง และดินสไลด์ ๒. พื้นที่ราบลุ่ม เป็นพื้นที่เสี่ยงที่คาดว่าจะประสบปัญหาอุทกภัย น้ำท่วมขัง และน้ำท่วมฉับพลันได้

ตารางลักษณะของพื้นที่เสี่ยง

ที่	ตำบลแก่งเสี้ยน	ลักษณะของพื้นที่เสี่ยง				
		วาตภัย	ดินโคลนถล่ม	น้ำท่วมฉับพลัน	อุทกภัย	น้ำท่วมขัง
พื้นที่ราบสลับภูเขา						
๑	บ้านหนองสองตอน	/	/			/
๒	บ้านหนองจอก	/	/			/
๓	บ้านตรอกมะตูม	/	/			/
พื้นที่ราบลุ่ม						
๔	บ้านท่าดินสอพอง			/	/	/

### ๓. หลักการปฏิบัติ

กองอำนวยการป้องกันและบรรเทาสาธารณภัยองค์การบริหารส่วนตำบลแก่งเสี้ยน มีนายกองค้การบริหารส่วนตำบลแก่งเสี้ยนเป็นผู้อำนวยการท้องถิ่น มีหน้าที่ป้องกันและบรรเทาสาธารณภัยในเขตพื้นที่องค์การบริหารส่วนตำบลแก่งเสี้ยน และมีหน้าที่ช่วยเหลือผู้อำนวยการจังหวัดและผู้อำนวยการอำเภอตามที่ได้รับมอบหมาย

### ๔. ขั้นตอนการปฏิบัติ

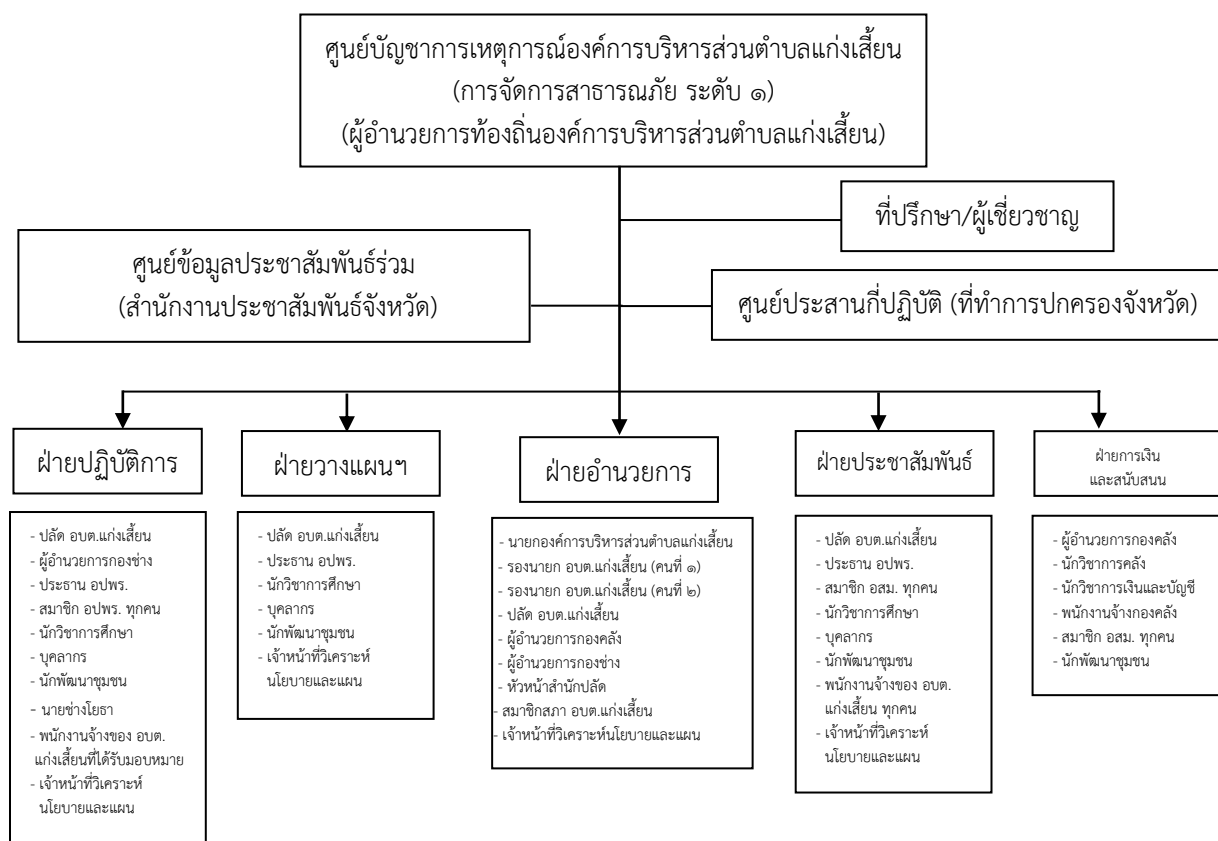
กองอำนวยการป้องกันและบรรเทาสาธารณภัยองค์การบริหารส่วนตำบลแก่งเสี้ยน เตรียมพร้อมรับสถานการณ์ อุทกภัย วาตภัย และดินถล่ม ดังนี้

#### ๔.๑ ขั้นเตรียมความพร้อมรับสถานการณ์

##### ๔.๑.๑ การจัดตั้งศูนย์บัญชาการเหตุการณ์องค์การบริหารส่วนตำบลแก่งเสี้ยน

๑) เมื่อเกิดภัยขึ้นหรือคาดว่าจะเกิดภัย ให้องค์การบริหารส่วนตำบลแก่งเสี้ยนจัดตั้งศูนย์บัญชาการเหตุการณ์องค์การบริหารส่วนตำบลแก่งเสี้ยน (อุทกภัย) ขึ้น โดยมีนายกองค้การบริหารส่วนตำบลแก่งเสี้ยนเป็นผู้บัญชาการเหตุการณ์ โดยกำหนดให้ห้องประชุมองค์การบริหารส่วนตำบลแก่งเสี้ยน เป็นห้องปฏิบัติการ (War room) ในการบัญชาการในยามฉุกเฉิน

๒) มอบหมายหน้าที่และความรับผิดชอบให้กับส่วนราชการต่างๆ พร้อมทั้งกำหนดผู้รับผิดชอบในแต่ละฝ่าย ตามแผนภูมิที่ ๑



แผนภูมิที่ ๑ ผังโครงสร้างศูนย์บัญชาการเหตุการณ์องค์การบริหารส่วนตำบลแก่งเสี้ยน (อุทกภัย)

๓) ระดมสรรพกำลัง เจ้าหน้าที่ เจ้าพนักงาน และอาสาสมัคร และทรัพยากรจากหน่วยงานต่างๆ เช่น ยานพาหนะ อุปกรณ์กู้ภัย (ภาคผนวก ก) เพื่อเตรียมพร้อมปฏิบัติการรับสถานการณ์อุทกภัย วาตภัย และดินถล่ม

๔) จัดประชุมติดตามสถานการณ์อย่างต่อเนื่อง กรณีเกิดเหตุการณ์ในพื้นที่และสรุปสถานการณ์ทุกวันจนกว่าสถานการณ์จะคลี่คลาย

#### ๔.๑.๒. การเฝ้าระวังและติดตามสถานการณ์

๑) จัดเจ้าหน้าที่เฝ้าระวังและติดตามคำเตือนจากกรมอุตุนิยม และคำเตือนจากกรมป้องกันและบรรเทาสาธารณภัย พร้อมทั้งติดตามข้อมูลในเว็บไซต์ของหน่วยงานที่เกี่ยวข้อง ได้แก่ ศูนย์เตือนภัยพิบัติแห่งชาติ ([www.ndwc.go.th](http://www.ndwc.go.th)) กรมอุตุนิยมวิทยา ([www.tmd.go.th](http://www.tmd.go.th)) กรมป้องกันและบรรเทาสาธารณภัย ([www.disater.go.th](http://www.disater.go.th)) ตลอด ๒๔ ชั่วโมง

๒) ตรวจสอบข้อมูลปริมาณน้ำฝน ระดับน้ำในแม่น้ำ รวมทั้งบริเวณพื้นที่ลุ่ม ที่มักจะเกิดน้ำท่วมขังในพื้นที่เป็นระยะๆ ตลอดจนเฝ้าระวังและประสานการใช้ประโยชน์จากอาสาสมัครต่างๆ เช่น “มิสเตอร์เตือนภัย” ที่ผ่านการฝึกอบรมแล้ว เพื่อเตรียมพร้อมเฝ้าระวังและติดตามสถานการณ์อุทกภัย วาตภัย และดินถล่ม

๓) ประเมินความเสี่ยงภัยจากอุทกภัย วาตภัย และดินถล่ม หรือความเป็นไปได้ที่เกิดอุทกภัย วาตภัย และดินถล่ม

### ๓.๑ หน้าที่ของศูนย์อำนวยการเฉพาะกิจ

- (๑) อำนวยการปฏิบัติงานป้องกัน ระวัง และบรรเทาภัยเมื่อเกิดเหตุ
- (๒) รวบรวมรายงาน สรุปรายงาน และสถานการณ์เสนอต่อผู้อำนวยการท้องถิ่นและหน่วยเหนือ
- (๓) ประสานงานกับหน่วยงานของรัฐและเอกชน ทั้งในและนอกพื้นที่เพื่อขอรับความช่วยเหลือในกรณีเกินขีดความสามารถในการปฏิบัติภารกิจและบรรเทาภัย
- (๔) ประสานงานขอรับการสนับสนุนจากหน่วยงานของรัฐ และเอกชนทั้งในและนอกพื้นที่ เพื่อให้เกิดการสงเคราะห์ช่วยเหลือผู้ประสบภัย และฟื้นฟูบูรณะสิ่งสาธารณประโยชน์ที่เสียหาย

### ๓.๒ การจัดโครงสร้างของศูนย์อำนวยการเฉพาะกิจ

#### ๕.๒.๑ ฝ่ายเตรียมการป้องกัน มีหน้าที่ดังนี้

- (๑) ติดตามสถานการณ์ รวบรวมข้อมูล ประเมินสถานการณ์ภัยที่อาจเกิดขึ้น
- (๒) เตรียมกำลังเจ้าหน้าที่ด้านเครื่องมือเครื่องใช้ในการป้องกันภัย
- (๓) รับและแจ้งเตือนภัยแก่ประชาชน ส่วนราชการและหน่วยงานที่เกี่ยวข้อง
- (๔) สรุปรายงานเหตุการณ์ต่อผู้อำนวยการท้องถิ่นชั้นเหนือขึ้นไป

#### ๕.๒.๒ ฝ่ายปฏิบัติการ มีหน้าที่ดังนี้

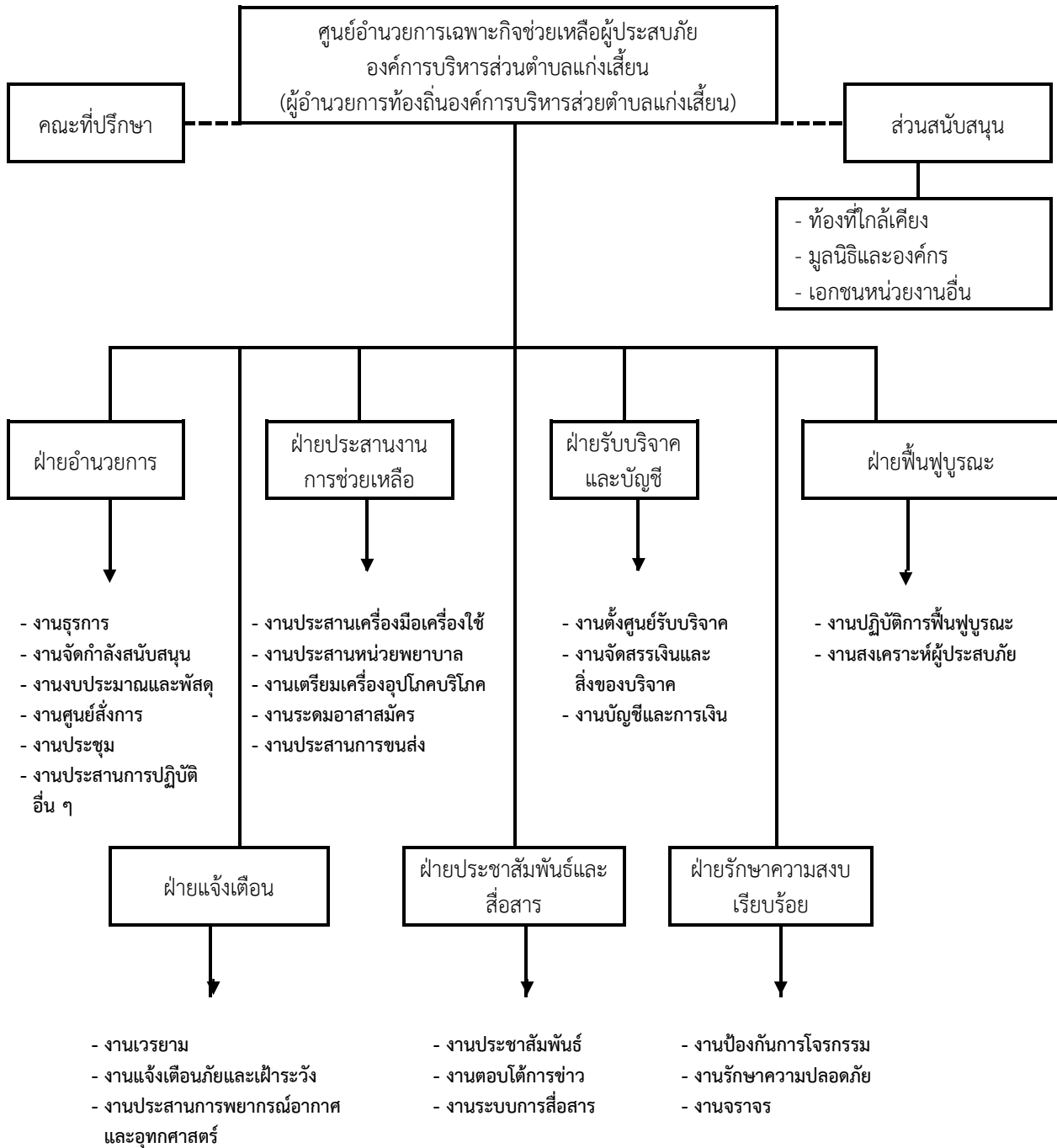
- (๑) ดำเนินการระงับและบรรเทาภัย การค้นหาและกู้ภัยเมื่อเกิดภัย
- (๒) จัดการปฐมพยาบาลผู้ประสบภัยเมื่อเกิดเหตุภัยในท้องถิ่น
- (๓) ดำเนินการอพยพประชาชนและส่วนราชการออกจากพื้นที่อันตราย
- (๔) รักษาความสงบเรียบร้อยจัดระเบียบจราจรในบริเวณที่เกิดภัยฝ่ายพลเรือน

#### ๕.๒.๓ ฝ่ายฟื้นฟูบูรณะ มีหน้าที่ดังนี้

- ๑) ให้การสงเคราะห์ช่วยเหลือฟื้นฟูสภาพประชาชนที่ประสบภัยให้กลับสู่สภาพปกติ
- ๒) บูรณะซ่อมแซมสิ่งก่อสร้างสาธารณูปโภคและเส้นทางคมนาคมให้ใช้งานได้ในปีเบื้องต้น
- ๓) รื้อถอน ทำลายสิ่งปรักหักพังที่อาจก่อให้เกิดอันตรายแก่ชีวิตและทรัพย์สินของประชาชน
- ๔) ให้การรักษาพยาบาลผู้เจ็บป่วย และจัดการสาธารณสุขแก่ผู้ประสบภัย

#### ๕.๒.๔ ฝ่ายอื่น ๆ ตามที่ ผู้อำนวยการท้องถิ่นองค์การบริหารส่วนตำบลแต่งตั้ง เห็นสมควร

แผนภูมิที่ ๑ ผังโครงสร้างศูนย์อำนวยการเฉพาะกิจช่วยเหลือผู้ประสบภัยองค์การบริหารส่วนตำบลแก่งเสี้ยน



ตารางที่ ๒ หน่วยงานปฏิบัติการร่วมประจำศูนย์อำนวยการเฉพาะกิจช่วยเหลือผู้ประสบภัย

๑. ฝ่ายอำนวยการ	ประกอบด้วย คณะผู้บริหารองค์การบริหารส่วนตำบลแก่งเสี้ยน และปลัด อบต.
๒. ฝ่ายแจ้งเตือนภัย	ประกอบด้วย งานป้องกันและบรรเทาสาธารณภัย, อปพร.
๓. ฝ่ายประสานการช่วยเหลือ	ประกอบด้วย งานป้องกันและบรรเทาสาธารณภัย, อปพร., สำนักปลัด อบต.
๔. ฝ่ายประชาสัมพันธ์และ สื่อสาร	
๔.๑ งานประชาสัมพันธ์	ประกอบด้วย งานประชาสัมพันธ์, สำนักปลัดฯ
๔.๒ งานสื่อสาร	ประกอบด้วย งานป้องกันและบรรเทาสาธารณภัย, อปพร.
๕. ฝ่ายรับบริจาคและบัญชี	ประกอบด้วย, กองคลัง
๖. ฝ่ายรักษาความสงบ เรียบร้อย	ประกอบด้วย งานป้องกันและบรรเทาสาธารณภัย, ตำรวจภูธรเมืองกาญจนบุรี
๗. ฝ่ายฟื้นฟูบูรณะ	ประกอบด้วย กองช่าง, กองสาธารณสุข, งานพัฒนาชุมชน
๘. ส่วนสนับสนุน	ประกอบด้วย หน่วยงานต่างใน อบต.แก่งเสี้ยน, อบต. ไกล่เคียงที่ไม่ได้ประสบภัย มูลนิธิและ ภาคเอกชน หน่วยงานอื่น ๆ ตามที่จำเป็น
๙. คณะที่ปรึกษา	ประกอบด้วย ผู้ทรงคุณวุฒิและผู้เชี่ยวชาญสาขาต่าง ๆ ตามที่ผู้อำนวยการศูนย์ฯ แต่งตั้ง

## การป้องกันและบรรเทาอุทกภัยภัยและดินโคลนถล่ม

### ๑. กล่าวทั่วไป

องค์การบริหารส่วนตำบลแก่งเสี้ยน อาจต้องเผชิญกับอุทกภัยและดินโคลนถล่ม เพื่อเตรียมความพร้อมที่จะรับสถานการณ์ที่อาจเกิดขึ้นได้ อาจทำให้เกิดความสูญเสียทั้งทางด้านชีวิตและทรัพย์สินเป็นจำนวนมาก เพื่อเป็นการเตรียมความพร้อม จึงได้กำหนดแผนการป้องกันและบรรเทาอุทกภัยและดินโคลนถล่ม ขึ้น

### ๒. วัตถุประสงค์

๒.๑ เพื่อเป็นแนวทางในการเตรียมการป้องกันและประสานการปฏิบัติระหว่างหน่วยงานต่าง ๆ ที่เกี่ยวข้อง ทั้งหน่วยปฏิบัติหลักและหน่วยสนับสนุนการปฏิบัติ เพื่อให้สามารถดำเนินการป้องกันและแก้ไขปัญหาการเกิดอุทกภัย ได้อย่างรวดเร็วและมีประสิทธิภาพ

๒.๒ เพื่อเป็นการกำหนดหน้าที่ความรับผิดชอบของหน่วยงานที่เกี่ยวข้อง ไว้ให้พร้อมการปฏิบัติงาน ในระยะก่อนเกิดภัย ขณะเกิดภัย และภายหลังที่ภัยได้ผ่านพ้นไปแล้ว

### ๓. ขั้นตอนการปฏิบัติ

#### ๓.๑ ขั้นตอนการปฏิบัติก่อนเกิดภัย

- ๓.๑.๑ การแจ้งเตือนภัย โดยให้เจ้าหน้าที่ ที่เกี่ยวข้องติดตามระบบการรายงานข่าวพยากรณ์อากาศ การพยากรณ์ระดับน้ำ โดยหน่วยงานที่เกี่ยวข้องในพื้นที่ ได้แก่ สถานีอุตุนิยมวิทยา กาญจนบุรี สำนักงานชลประทานกาญจนบุรี และเขื่อนต่าง ๆ ในพื้นที่จังหวัดกาญจนบุรี
- ๓.๑.๒ การประชาสัมพันธ์ ให้งานประชาสัมพันธ์ดำเนินการประชาสัมพันธ์ข่าวเพื่อกระจายข่าวสารไปยังส่วนราชการและประชาชน
- ๓.๑.๓ องค์การบริหารส่วนตำบลแก่งเสี้ยน เตรียมการป้องกันและบรรเทาอุทกภัยและดินโคลนถล่ม ดังนี้
  - ๑) แจ้งเตือนภัยประชาชนในพื้นที่เสี่ยงต่ออุทกภัยและดินโคลนถล่ม และพื้นที่เสี่ยงต่อน้ำป่าไหลหลากทราบให้ระมัดระวังและจัดเตรียมพื้นที่และวิธีการอพยพประชาชน
  - ๒) จัดเตรียมเครื่องมือเครื่องใช้ วัสดุอุปกรณ์จำเป็น สถานที่ ยานพาหนะที่ใช้ในการป้องกันภัย เช่น รถยนต์บรรทุก เครื่องสูบน้ำ เครื่องจักรกล เครื่องมือเครื่องใช้ในการกู้ภัย กระสอบทราย เสื้อผ้า เครื่องนุ่มห่ม ยารักษาโรค ข้าวสารอาหารแห้ง เพื่อเตรียมไว้นำไปใช้ในกรณีที่เกิดภัย
  - ๓) พิจารณาหาวิธีการป้องกันทุกด้าน เพื่อป้องกันและลดผลกระทบจากอุทกภัยและดินโคลนถล่ม จากโครงการที่ได้ดำเนินการตามปกติและโครงการพิเศษของทางราชการ
- ๓.๑.๔ ให้จัดตั้งศูนย์อำนวยการเฉพาะกิจ เพื่อเป็นศูนย์ประสานงานการเตรียมการป้องกันและบรรเทาอุทกภัยและดินโคลนถล่ม

#### ๓.๒ ขั้นตอนการปฏิบัติเมื่อเกิดภัย

๓.๒.๑ องค์การบริหารส่วนตำบลแก่งเสี้ยนปฏิบัติหน้าที่ตามแผนนี้ เมื่อได้รับแจ้งเหตุว่าเกิดอุทกภัยและดินโคลนถล่มในพื้นที่รับผิดชอบ ให้ดำเนินการเข้าช่วยเหลือผู้ประสบภัยโดยเร่งด่วน ดังนี้

- ๑) การช่วยชีวิตผู้ประสบภัย ให้ถือว่าเป็นหน้าที่ที่สำคัญเป็นลำดับแรก
- ๒) การเคลื่อนย้ายทรัพย์สินของประชาชนและทรัพย์สินของทางราชการไปไว้ในพื้นที่ปลอดภัย
- ๓) จัดส่งเครื่องอุปโภค บริโภค น้ำดื่ม ที่จำเป็นต่อการดำรงชีพเข้าไปยังพื้นที่เกิดเหตุโดยเร่งด่วน



- ๔) กรณีที่เกินขีดความสามารถ ให้ขอรับการสนับสนุนไปยังศูนย์อำนวยการป้องกันภัยฝ่ายพลเรือนในลำดับที่สูงขึ้นหรือองค์กรในเขตท้องที่ใกล้เคียง
- ๕) ศูนย์อำนวยการป้องกันภัยฝ่ายพลเรือนจังหวัดกาญจนบุรี ได้รับการร้องขอการสนับสนุนให้ส่งความช่วยเหลือด้านต่าง ๆ เช่น กำลังเจ้าหน้าที่ เครื่องมือเครื่องใช้ วัสดุอุปกรณ์ เครื่องอุปโภคบริโภค เวชภัณฑ์ ยารักษาโรค ไปยังพื้นที่เกิดเหตุได้โดยตรง
- ๖) สำรวจความเสียหายและให้การช่วยเหลือตามขีดความสามารถของตน
- ๗) จัดระบบการรักษาความสงบเรียบร้อย ความปลอดภัยในบริเวณพื้นที่อพยพ และให้การสงเคราะห์ราษฎร ซึ่งอาจใช้กำลังประชาชนสนับสนุนการปฏิบัติงานตามความเหมาะสม
- ๘) รายงานความเสียหายและความช่วยเหลือผู้ประสบภัยให้ดำเนินการเป็นระยะ ไปยังศูนย์อำนวยการป้องกันภัยฝ่ายพลเรือนลำดับที่สูงขึ้นเพื่อรายงานให้หน่วยเหนือได้ทราบข้อมูลปัจจุบันจนกว่าเหตุการณ์จะยุติ

๓.๒.๒ เมื่อเกินขีดความสามารถ ให้เสนอขอรับการสนับสนุนกำลังเจ้าหน้าที่ วัสดุอุปกรณ์ในการป้องกันและบรรเทาภัยไปยังศูนย์อำนวยการป้องกันภัยฝ่ายพลเรือนอำเภอ รวบรวมข้อมูล ความเสียหาย และการให้ความช่วยเหลือเพื่อเป็นประโยชน์ในการสั่งการ

๓.๒.๓ ประสานการปฏิบัติกับองค์กรสนับสนุน ได้แก่ หน่วยทหารในพื้นที่ องค์กรภาคเอกชน รวมทั้งประชาชน เพื่อสนับสนุนการป้องกันและบรรเทาอุทกภัยและดินโคลนถล่ม

### ๓.๓ ขั้นตอนการฟื้นฟูบูรณะ

เมื่อเหตุการณ์ยุติลงแล้ว องค์กรบริหารส่วนตำบลแก่งเสี้ยน ปฏิบัติตามขั้นตอนดังนี้

๑. ให้การรักษาพยาบาลผู้บาดเจ็บ ผู้ป่วย โดยสถานพยาบาลในระดับอำเภอ เพื่อรักษาชีวิตผู้ได้รับอันตรายในระยะแรก เมื่อเกินขีดความสามารถให้จัดส่งไปยังสถานพยาบาลระดับจังหวัดหรือสถานพยาบาลอื่นที่สามารถให้การรักษาพยาบาลได้
๒. สำรวจความเสียหายทุกด้านอย่างละเอียด ทั้งด้านชีวิตและทรัพย์สินของประชาชนและสิ่งสาธารณประโยชน์ เพื่อประโยชน์ในการให้ความช่วยเหลือ
๓. จัดการประชาสัมพันธ์เพื่อฟื้นฟูสภาพจิตใจและสร้างความเชื่อมั่นในการให้ความช่วยเหลือของทางราชการต่อผู้ประสบภัยอย่างเต็มที่และเท่าเทียมกัน
๔. การซ่อมแซมสิ่งที่เสียหาย ดำเนินการตามที่พิจารณาเห็นว่าเป็นสิ่งที่สามารถซ่อมแซมได้และดำเนินโดยเร็ว เพื่อให้สามารถใช้การตามปกติ ในกรณีที่ไม่สามารถซ่อมแซมได้ให้จัดการรื้อถอนออกไปเพื่อป้องกันความเสียหายที่อาจเกิดขึ้น
๕. องค์กรบริหารส่วนตำบลแก่งเสี้ยน ดำเนินการฟื้นฟูบูรณะความเสียหายในเบื้องต้น โดยงบประมาณที่อยู่ในความรับผิดชอบ กรณีที่เกินขีดความสามารถให้ขอรับการสนับสนุนจากหน่วยเหนือตามลำดับ

(ลงชื่อ)

(นายสมชาย พักทอง)

นายกองค์การบริหารส่วนตำบลแก่งเสี้ยน  
ผู้อำนวยการท้องถิ่นองค์การบริหารส่วนตำบลแก่งเสี้ยน

# ภาคผนวก



เรื่อง ประกาศใช้แผนปฏิบัติการป้องกันและแก้ไขปัญหาคูหาทกภัยและดินถล่ม ประจำปี พ.ศ. ๒๕๖๓

.....

ตามที่อำเภอเมืองกาญจนบุรี แจ้งให้องค์กรปกครองส่วนท้องถิ่น ดำเนินการจัดทำแผนปฏิบัติการในการป้องกันและแก้ไขปัญหาคูหาทกภัยและดินถล่ม ขององค์กรปกครองส่วนท้องถิ่น ให้เป็นไปตามพระราชบัญญัติป้องกันและบรรเทาสาธารณภัย พ.ศ. ๒๕๕๐ สอดคล้องกับแผนป้องกันและบรรเทาสาธารณภัยแห่งชาติ และป้องกันและบรรเทาสาธารณภัยจังหวัด และแผนป้องกันและบรรเทาสาธารณภัยอำเภอ นั้น

องค์การบริหารส่วนตำบลแก่งเสี้ยน ได้ดำเนินการจัดทำแผนปฏิบัติการในการป้องกันและแก้ไขปัญหาคูหาทกภัย และดินถล่ม ประจำปี พ.ศ. ๒๕๖๒ เสร็จเรียบร้อยแล้ว เพื่อให้เป็นไปตามพระราชบัญญัตินี้ดังกล่าวข้างต้น จึงประกาศใช้แผนปฏิบัติการในการป้องกันและแก้ไขปัญหาคูหาทกภัยและดินถล่ม ให้ทราบโดยทั่วกัน

ทั้งนี้ ตั้งแต่บัดนี้เป็นต้นไป

ประกาศ ณ วันที่ ๒๙ เดือน มิถุนายน พ.ศ. ๒๕๖๓

( นายสมชาย พักทอง )

นายกองค์การบริหารส่วนตำบลแก่งเสี้ยน

บัญชีรายชื่อบุคลากรหน่วยงานราชการ รัฐวิสาหกิจ องค์กรปกครองส่วนท้องถิ่น ภาคเอกชน และองค์กรเครือข่าย  
ในเขต องค์การบริหารส่วนตำบลแก่งสี่ยน

ลำดับที่	ชื่อหน่วยงาน	วิทยุสื่อสาร		หมายเลขโทรศัพท์	
		นามเรียกขาน	ความถี่	โทรศัพท์	โทรสาร
๑	นายก องค์การบริหารส่วนตำบลแก่งสี่ยน	-	-	092-526-6692	034-510-797
๒	รองนายกองค์การบริหารส่วนตำบลแก่งสี่ยน	-	-	098-558-2402	034-510-797
๓	ปลัดองค์การบริหารส่วนตำบลแก่งสี่ยน	-	-	089-255-4669	034-510-797
๔	นายอำเภอเมืองกาญจนบุรี	-	-	081-867-0098	513275
๕	ปลัดอำเภอหัวหน้ากลุ่มงานบริหารงานปกครอง	-	-	0-3451-1040	0-3451-1040
๖	ปลัดอำเภอหัวหน้าฝ่ายทะเบียนและบัตร	-	-	0-3451-1040	0-3451-1040
๗	ปลัดอำเภอหัวหน้าฝ่ายความมั่นคง	-	-	0-3451-1040	0-3451-1040
๘	นายกเทศมนตรีตำบลปากแพรก พื้นที่ข้างเคียง	-	-	081-941-5577	511331
๙	ท้องถิ่นอำเภอเมืองกาญจนบุรี	-	-	034-511602	
๑๐	ผู้กำกับการสถานีตำรวจภูธรเมืองกาญจนบุรี	-	-	034-621040	511560
๑๑	ผู้อำนวยการโรงพยาบาลพหลพลพยุหเสนา	-	-	081-857-3387	623000
๑๒	สาธารณสุขจังหวัดกาญจนบุรี	-	-	090-168-2789	511734
๑๓	พัฒนาการอำเภอเมืองกาญจนบุรี	-	-	084-874-0596	511782
๑๔	เกษตรอำเภอเมืองกาญจนบุรี	-	-	034 515 157	
๑๕	ปศุสัตว์อำเภอเมืองกาญจนบุรี	-	-	081-974-2804	521027
๑๖	ประมงอำเภอจังหวัดกาญจนบุรี	-	-	034-564-302	564302
๑๗	หัวหน้าสำนักงาน ปก. จังหวัดกาญจนบุรี	-	-	081-954-5521	034-515898
๑๘	มูลนิธิพิทักษ์กาญจน์	-	-	034 515 157	
๑๙	สถานพินิจและคุ้มครองเด็กและเยาวชนจังหวัด กาญจนบุรี	-	-	034-5103945	510396

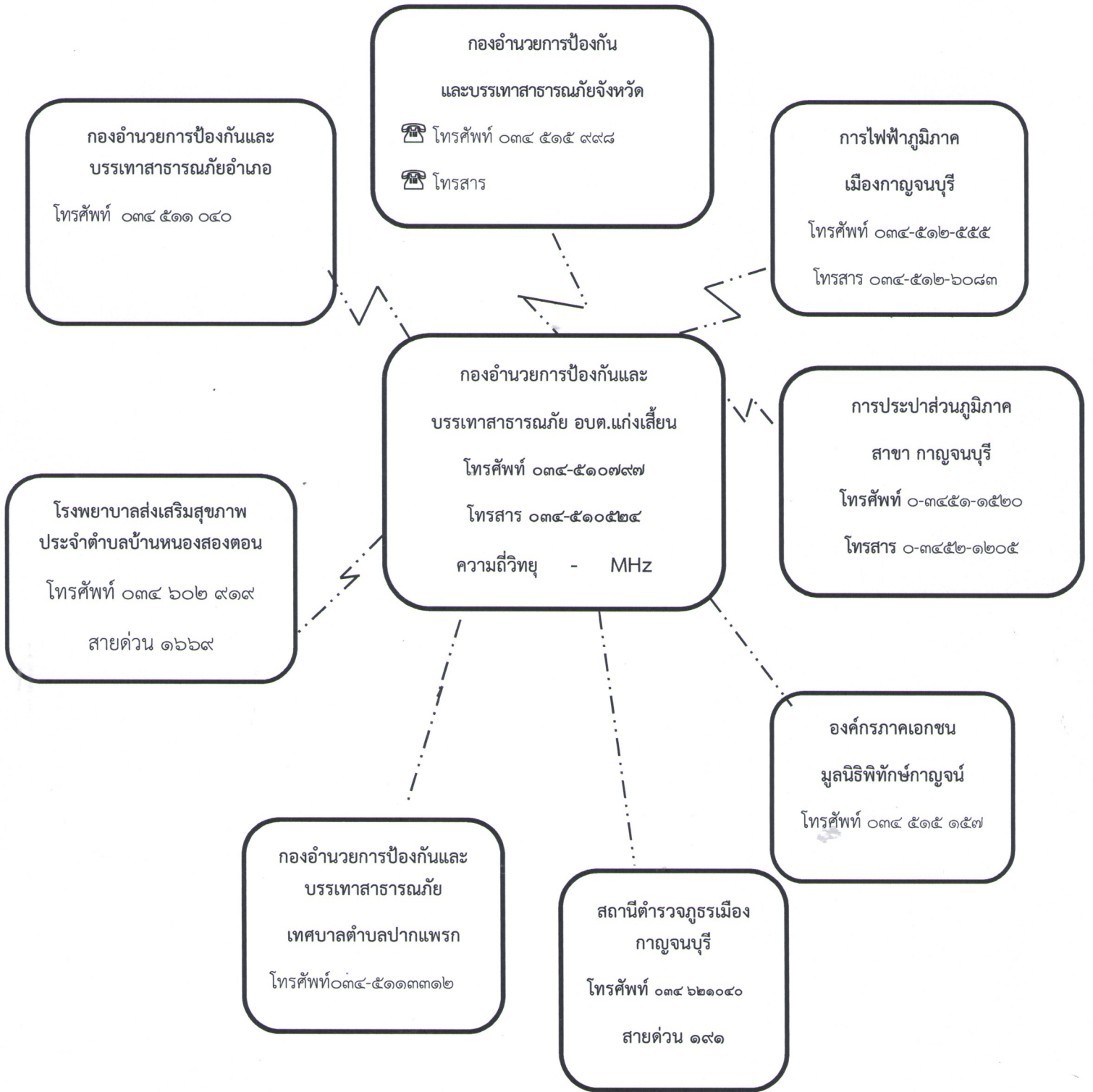
บัญชีรายชื่อบุคลากรหน่วยงานราชการ รัฐวิสาหกิจ องค์กรปกครองส่วนท้องถิ่น ภาคเอกชน และองค์กร  
เครือข่าย  
ในเขตจังหวัดกาญจนบุรี

ลำดับที่	ชื่อหน่วยงาน	วิทยุสื่อสาร		หมายเลขโทรศัพท์	
		นามเรียกขาน	ความถี่	โทรศัพท์	โทรสาร
๑	ผู้ว่าราชการจังหวัด	-	-	089-201-0099	511021
๒	รองผู้ว่าราชการจังหวัด	-	-	089-203-1021	513230
๓	รองผู้ว่าราชการจังหวัด	-	-	061-405-0101	-
๔	ผู้บังคับการหน่วยทหารในพื้นที่	-	-	086-999-4455	589301
๕	ผู้บังคับการตำรวจภูธรจังหวัด	-	-	034-512100	034-521747
๖	ปลัดจังหวัด	-	-	089-254-8717	511213
๗	หัวหน้าสำนักงานจังหวัด	-	-	089-203-4091	622791
๘	นายกองค์การบริหารส่วนจังหวัด	-	-	081-857-3738	512478
๙	รองนายกองค์การบริหารส่วนจังหวัด	-	-	-	-
๑๐	ปลัดองค์การบริหารส่วนจังหวัด	-	-	089-836-8982	512478
๑๑	นายแพทย์สาธารณสุขจังหวัด	-	-	095-168-2789	511734
๑๒	โยธาธิการและผังเมืองจังหวัด	-	-	034-564-195	564194
๑๓	ที่ดินจังหวัด	-	-	087-064-2232	515261
๑๔	ท้องถิ่นจังหวัด	-	-	065-210-415	511273
๑๕	พัฒนาการจังหวัด	-	-	084-874-0596	511782
๑๖	หัวหน้าสำนักงานป้องกันและบรรเทาสาธารณภัยจังหวัด	-	-	089-969-6718	516795
๑๗	ประชาสัมพันธ์จังหวัด	-	-	092-246-8387	512410
๑๘	ผู้อำนวยการสำนักงานทรัพยากรธรรมชาติและสิ่งแวดล้อมจังหวัด	-	-	085-484-6003	514415
๑๙	ผู้อำนวยการโรงพยาบาลพหลพลพยุหเสนา	-	-	095-168-2789	511734
๒๐	ผู้จัดการการไฟฟ้าส่วนภูมิภาคกาญจนบุรี	-	-	093-935-5615	515985
๒๑	ผู้จัดการประปาส่วนภูมิภาค สาขากาญจนบุรี	-	-	081-719-1875	521205
๒๒	ผู้อำนวยการโครงการชลประทานกาญจนบุรี	-	-	085-600-4999	564387
๒๓	อธิบดีมหาวิทยาลัยราชภัฏกาญจนบุรี	-	-	092-246-0071	511284
๒๔	อื่นๆ (ตามความเหมาะสม)	-	-		

ภาคผนวก ค

ผังสื่อสารงานป้องกันและ

บรรเทาสาธารณภัยองค์การบริหารส่วนตำบลแก่งเลี่ยน



## บัญชีรายชื่อองค์การสาธารณกุศล ในพื้นที่ อบต.แก่งเลี่ยน

ลำดับที่	อำเภอ	ตำบล	ชื่อองค์การสาธารณกุศล/สถานที่ตั้ง	เครื่องมือ/เครื่องจักร/ยานพาหนะ	ความชำนาญ	ผู้ประสานงาน/เบอร์โทรศัพท์
๑	เมือง	ท่ามะขาม	มูลนิธิกุ้ยมูลนิธิพิทักษ์กาญจน์ เลขที่ ๓๒๘	รถเครื่องกำเนิดไฟฟ้า	การเคลื่อนย้ายผู้ประสบภัยในอาคารสูง	
๒	เมือง	ท่ามะขาม	มูลนิธิกุ้ยมูลนิธิพิทักษ์กาญจน์ เลขที่ ๓๒๘	รถเครื่องกำเนิดไฟฟ้า	การเคลื่อนย้ายผู้ประสบภัยในอาคารสูง	
๓	เมือง	ท่ามะขาม	มูลนิธิกุ้ยมูลนิธิพิทักษ์กาญจน์ เลขที่ ๓๒๘	เรือ	ดำน้ำ	
๔	เมือง	ท่ามะขาม	มูลนิธิกุ้ยมูลนิธิพิทักษ์กาญจน์ เลขที่ ๓๒๘	รถเคลื่อนที่เร็ว (ambulance)	การเคลื่อนย้ายผู้ประสบภัย	
๕						
๖						
๗						
๘						
๙						
๑๐						
๑๑						
๑๒						
๑๓						
๑๔						
๑๕						
๑๖						
๑๗						
๑๘						
๑๙						
๒๐						
๒๑						
๒๒						
๒๓						
๒๔						

## แบบสำรวจศูนย์พักพิงชั่วคราว

องค์การบริหารส่วนตำบลแก่งเสี้ยน อำเภอเมือง จังหวัดกาญจนบุรี

ข้อมูล ณ วันที่ ๑๐ มีนาคม พ.ศ.๒๕๖๓

อบต. แก่งเสี้ยน	ชื่อสถานที่	ค่า พิกัด GPS (ถ้ามี)	สถานที่พักพิงชั่วคราว				*รองรับ ผู้อพยพ ได้จำนวน (คน)	รองรับที่ จอด รถยนต์ได้ จำนวน (คัน)	ผู้รับผิดชอบสถานที่		สิ่งสาธารณูปโภคที่มีอยู่ ในปัจจุบัน
			ที่อยู่						ชื่อ-สกุล/ตำแหน่ง	หมายเลข โทรศัพท์	
			เลขที่	หมู่บ้าน/ชุมชน	ตำบล	อำเภอ					
บ้านหนองสอง ตอน	๑.โรงเรียนบ้านหนอง สองตอน			หมู่ที่ ๔ บ้านหนองสองตอน	แก่งเสี้ยน	เมือง	๘๐๐	๓๐๐	นางอำไพ ฤทธิ์คำรพ รองนายก อบต. แก่งเสี้ยน	๐๘๘๔๕๕๘๘๒๗๘	<input checked="" type="checkbox"/> ไฟฟ้า <input checked="" type="checkbox"/> ประปา <input checked="" type="checkbox"/> ห้องสุขา ๑๘ ห้อง <input type="checkbox"/> อื่นๆ.....
บ้านหนองสอง ตอน	๒.วัดเนินพระงาม (หนองสองตอน)			หมู่ที่ ๔ บ้านหนองสองตอน	แก่งเสี้ยน	เมือง	๑๘๐	๗๐	นางอำไพ ฤทธิ์คำรพ รองนายก อบต. แก่งเสี้ยน	๐๘๘๔๕๕๘๘๒๗๘	<input checked="" type="checkbox"/> ไฟฟ้า <input checked="" type="checkbox"/> ประปา <input checked="" type="checkbox"/> ห้องสุขา ๖ ห้อง <input type="checkbox"/> อื่นๆ.....
บ้านหนอง จอก	๓.วัดถ้ำขุนไกร			หมู่ที่ ๕ บ้านหนองจอก	แก่งเสี้ยน	เมือง	๒๖๐	๑๐๐	นางอำไพ ฤทธิ์คำรพ รองนายก อบต. แก่งเสี้ยน	๐๘๘๔๕๕๘๘๒๗๘	<input checked="" type="checkbox"/> ไฟฟ้า <input checked="" type="checkbox"/> ประปา <input checked="" type="checkbox"/> ห้องสุขา ๖ ห้อง <input type="checkbox"/> อื่นๆ.....
บ้านตรอก มะตูม	๔.วัดหนองปลวก			หมู่ที่ ๖ บ้านตรอกมะตูม	แก่งเสี้ยน	เมือง	๒๐๐	๒๐๐	นางอำไพ ฤทธิ์คำรพ รองนายก อบต. แก่งเสี้ยน	๐๘๘๔๕๕๘๘๒๗๘	<input checked="" type="checkbox"/> ไฟฟ้า <input checked="" type="checkbox"/> ประปา <input checked="" type="checkbox"/> ห้องสุขา ๖ ห้อง <input type="checkbox"/> อื่นๆ.....

หมายเหตุ ๑. สถานที่พักพิงชั่วคราวควรเป็นพื้นที่ที่มีเพดานสูงระบายอากาศได้ดีและที่พื้นที่ส่วนตัวควรกว้างกว่า ๓.๕ ตารางเมตร/คน

๒. เส้นทางเข้าถึงที่พักพิงควรอยู่ห่างจากภัยอันตรายควรหลีกเลี่ยงบริเวณที่เปลี่ยวหรือเสี่ยงต่อการถูกคุกคามด้านความปลอดภัยและหลีกเลี่ยงการใช้เส้นทางที่มีการกีดขวางของดิน





ประกาศกรมอุตุนิยมวิทยา  
เรื่อง การเริ่มต้นฤดูฝนของประเทศไทย พ.ศ.๒๕๖๓

ฤดูฝนของประเทศไทยในปีนี้เป็นต้นตั้งแต่วันที่ ๑๘ พฤษภาคม พ.ศ.๒๕๖๓ เนื่องจากประเทศไทยมีฝนตกชุกต่อเนื่องและครอบคลุมพื้นที่ส่วนใหญ่ของประเทศ ประกอบกับ ทิศทางลมระดับผิวพื้นถึงความสูง ๓.๕ กิโลเมตร ได้เปลี่ยนทิศเป็นลมตะวันตกเฉียงใต้ ซึ่งพัดนำความชื้นจากทะเลอันดามันเข้ามาปกคลุมประเทศไทยอย่างต่อเนื่อง และลมชั้นบนตั้งแต่ระดับความสูง ๕.๐ กิโลเมตรขึ้นไป ได้เปลี่ยนทิศเป็นลมตะวันออกเฉียงเหนือพัดปกคลุมประเทศไทย ซึ่งเป็นไปตามเกณฑ์ทางอุตุนิยมวิทยา จึงถือได้ว่าเป็นการเข้าสู่ฤดูฝนของประเทศไทยในปีนี้เป็นต้น

ในระยะแรกของการเข้าสู่ฤดูฝนจะมีปริมาณและการกระจายของฝนไม่สม่ำเสมอ แต่จะมีฝนเพิ่มมากขึ้นในช่วงปลายเดือนพฤษภาคมเป็นต้นไป อย่างไรก็ตามฤดูฝนปีนี้มีฝนมากกว่าปีที่แล้วแต่ปริมาณฝนรวมทั้งประเทศจะต่ำกว่าค่าปกติประมาณร้อยละ ๕

สำหรับฤดูฝนของประเทศไทยตอนบนจะสิ้นสุดประมาณกลางเดือนตุลาคม ส่วนภาคใต้จะมีฝนตกต่อไปอีกถึงกลางเดือนมกราคม จึงขอประกาศให้ประชาชนได้ทราบทั่วกัน

ประกาศ ณ วันที่ ๑๘ พฤษภาคม พ.ศ.๒๕๖๓

นาวาอากาศเอก

(สมศักดิ์ ขาวสุวรรณ์)

อธิบดีกรมอุตุนิยมวิทยา